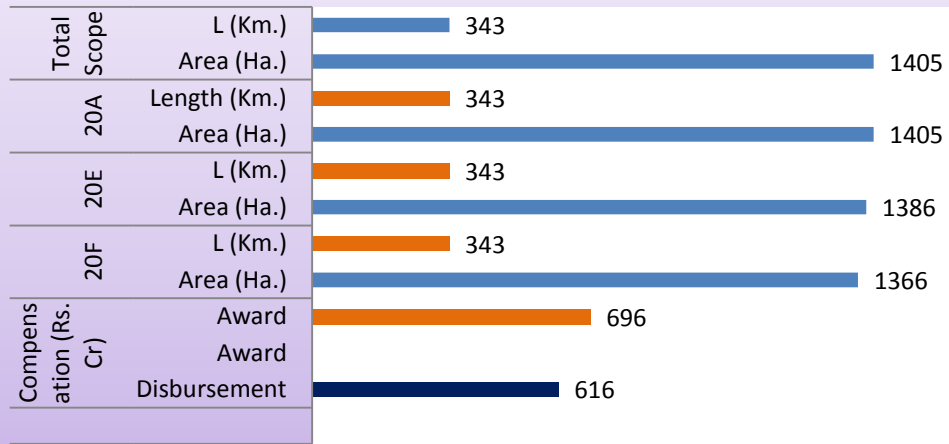


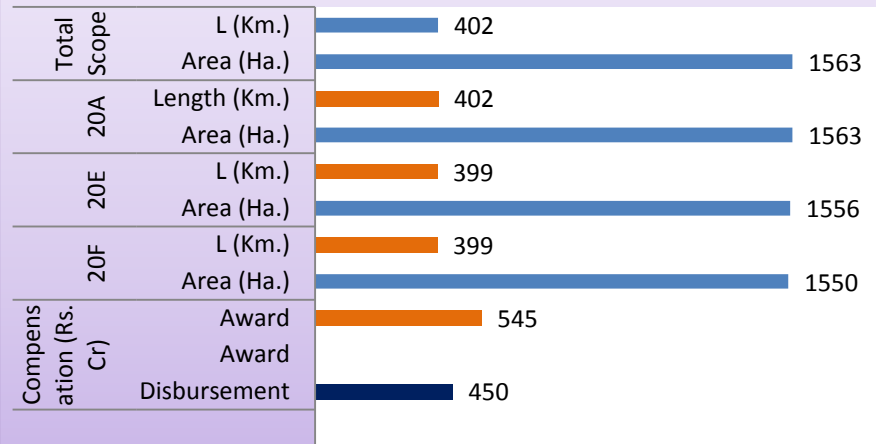
भूमि अधिग्रहण Land Acquisition

परियोजना विवरण Project Description		कुल क्षेत्र Total Scope				20 A		20 E		20 F		Amount (in Crs.)	
		Length (Km.)	Pvt. Land	Govt. Land	Area (Ha.)	Length (Km.)	Area (Ha.)	Length (Km.)	Area (Ha.)	Length (Km.)	Area (Ha.)	Award	Disbursement
Eastern Corridor													
APL- 1 (खुर्जा-भाऊपुर खंड) Khurja - Bhaupur Section)	उत्तर प्रदेश Uttar Pradesh	343	1236	168	1405	343	1405	343	1386	343	1366	696	616
Total		343	1236	168	1405	343	1405	343	1386	343	1366	696	616
APL- 2 (भाऊपुर-मुगलसराय खंड)) Bhaupur - Mughalsarai Section)	उत्तर प्रदेश Uttar Pradesh	402	1370	193	1563	402	1563	399	1556	399	1550	545	450
Total		402	1370	193	1563	402	1563	399	1556	399	1550	545	450
APL- 3 (लुधियाना-खुर्जा खंड) Ludhiana - Khurja Section)	पंजाब Punjab	88	254	6	260	88	260	88	260	88	260	906	833
	हरियाणा Haryana	72	54	18	72	72	72	72	72	49	57	48	42
	उत्तर प्रदेश Uttar Pradesh	256	872	120	947	256	947	252	819	223	331	345	181
Total		415	1180	143	1279	415	1279	412	1151	359	648	1298	1056
रेलवे पोषित (मुगलसराय-सोननगर खंड) Railway Funded (Mughalsarai – Sonnagar Section)	उत्तर प्रदेश Uttar Pradesh	26	55	5	60	26	60	26	59	26	56	41	20
	बिहार Bihar	100	228	4	233	128	205	100	231	95	219	281	174
Total		126	283	9	293	153	265	126	290	120	275	322	194
सोननगर-दानकुनी (Sonnagar-Dhankuni)	बिहार Bihar	139	170	168	338	139	338	108	220	91	122	167	121
	झारखंड Jharkhand	196	103	314	417	175	412	79	198	151	153	113	72
	पश्चिम बंगाल West Bengal	203	304	119	422	203	422	185	393	140	227	246	63
Total		538	577	601	1178	517	1172	373	811	382	502	527	256
Total of EDFC		1856	4647	1118	5765	1863	5732	1684	5242	1636	4386	3412	2587

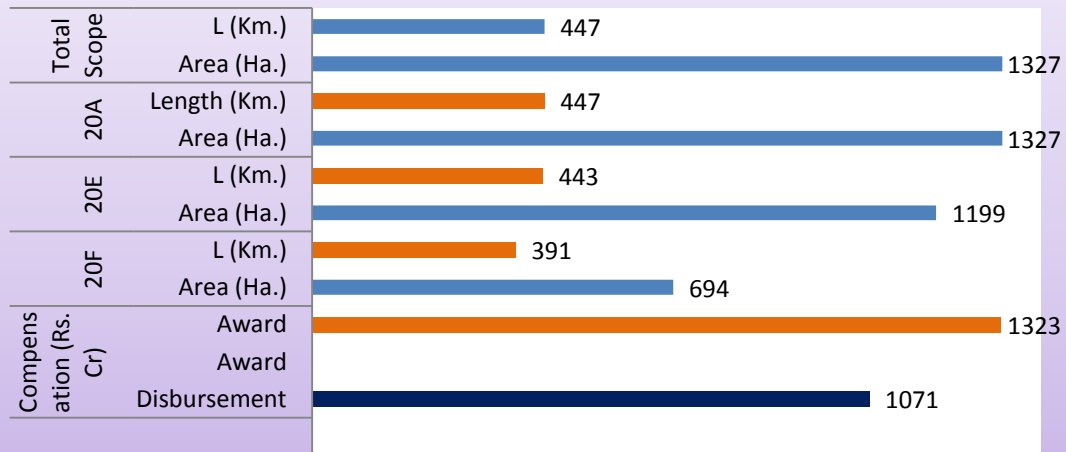
EDFC-1



EDFC-2



EDFC-3



Railway Funded (Mughal Sarai-Sonnagar)

