



डेडीकेटेड फ्रेट कोरीडोर कॉर्पोरेशन ऑफ इंडिया लिमिटेड  
(रेल मंत्रालय का एक उपक्रम)

DEDICATED FREIGHT CORRIDOR CORPORATION OF INDIA LIMITED  
(AN UNDERTAKING OF MINISTRY OF RAILWAYS)

स०-डीएफसीसीआईएल/टुण्डला/एच०आर०/आरटीआई/1000

दिनांक- 11.10.2024

श्री एस० के० पांडा  
उप महाप्रबंधक/एडमिन  
जन सूचना अधिकारी/ डी.एफ.सी.सी.आई.एल.


विषय-सूचना अधिकार अधिनियम 2005 के अन्तर्गत श्री अभिषेक शर्मा निवासी ग्राम वरहन  
पो० वरहन जिला आगरा उ०प्र० का आवेदन दिनांक-06.10.2024

सन्दर्भ- आर टी आई स०- 1000

श्री अभिषेक शर्मा निवासी ग्राम वरहन पो० वरहन जिला आगरा उ०प्र० का आवेदन  
दिनांक-06.10.2024 के विषय में उत्तर संलग्न कर भेजा जा रहा है।

आपको सूचनार्थ एवं आवश्यक कार्यवाही हेतु प्रेषित है।

संलग्न- यथोपरि

  
11-10-2024

(प्रफुल्ल चन्द्र पाण्डेय)  
मुख्य महाप्रबंधक  
डीएफसीसीआईएल  
टुण्डला



डेडीकेटेड फ्रेट कोरीडोर

TDL/EN/RTI(FRZ)

डेडीकेटेड फ्रेट कोरीडोर कारपोरेशन ऑफ इण्डिया लिमिटेड

(रेल मंत्रालय का उपक्रम)

DEDICATED FREIGHT CORRIDOR CORPORATION OF INDIA LIMITED

(AN UNDERTAKING OF MINISTRY OF RAILWAYS)

Dated: 09.10.2024

सेवा में,

कनिष्ठ परियोजना प्रबन्धक(मा0 सं0)  
डी0एफ0सी0सी0आई0एल0, टूण्डला

विषय – ग्राम बरहन तहसील एत्मादपुर, जिला आगरा के भू स्वामी द्वारा जनसूचना अधिकार अधिनियम 2005 के तहत माँगी गई सूचना के सम्बन्ध में।

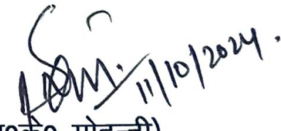
सन्दर्भ – प्रार्थी द्वारा प्रार्थना पत्र – डी0एफ0सी0सी0आई0एल0./आर0/ई/24/00893  
दिनांक 06.10.2024

महोदय,

उपर्युक्त विषय में आपको अवगत कराना है कि जिसमें प्रार्थी अभिषेक शर्मा निवासी ग्राम बरहन तहसील एत्मादपुर जिला आगरा द्वारा जनसूचना अधिकार अधिनियम 2005 के तहत डी0एफ0सी0सी0आई0एल0 के अन्तर्गत अधिग्रहित भूमि के विवरण उपलब्ध कराये जाने की माँग की गई है। इस प्रार्थना पत्र के आधार पर ग्राम बरहन में अर्जित भूमि का क्षेत्रफल का विवरण 20ई, 20एफ के अनुसार उपलब्ध कराया जा रहा है। जोकि निम्न प्रकार है—

- 1 – गाटा संख्या 1562 सरकारी भूमि में से 0.0088 का अधिग्रहण किया गया, प्रभावित गाटे का पुर्नग्रहण आदेश सलंगन है।
- 2 – गाटा संख्या 1563 सरकारी भूमि में से 0.0040 का अधिग्रहण किया गया, प्रभावित गाटे का पुर्नग्रहण आदेश सलंगन है।
- 3 – गाटा संख्या 1572 सरकारी भूमि में से 0.0360 का अधिग्रहण किया गया, प्रभावित गाटे का पुर्नग्रहण आदेश सलंगन है।
- 4 – गाटा संख्या 1573 सरकारी भूमि में से 0.0180 का अधिग्रहण किया गया, प्रभावित गाटे का पुर्नग्रहण आदेश सलंगन है।
- 5 – गाटा संख्या 1625 में 0.9256 भूमि का अधिग्रहण किया गया है। प्रभावित गाटे का नक्शा सलंगन है।

सलंगन – उपरोक्तानुसार

  
(एस0के0 मोहन्ती)  
उप परियोजना प्रबंधक/सिविल  
डी0एफ0सी0सी0आई0एल0  
टूण्डला

उत्तर प्रदेश शासन  
राजस्व अनुभाग-1  
संख्या- 300/एक-1-2012-5(34)/2012  
लखनऊ :: दिनांक :: 18 जून, 2012

अधिसूचना

उत्तर प्रदेश जमींदारी विनाश एवं भूमि व्यवस्था अधिनियम, 1950 (उत्तर प्रदेश अधिनियम संख्या-1 सन् 1951) की धारा 117 की उपधारा (6) द्वारा प्रदत्त शक्ति का प्रयोग करके एवं शासनादेश संख्या-प्र0स0 474/एक-1/2008-5-1(48)/2008-78, दिनांक 19.12.2008 में दिये गये निर्देशों/शर्तों के अधीन एवं इस सीमा तक और सरकारी आदेश संख्या-68/तीन-2(6)/1979-राजस्व-1, दिनांक 01 जुलाई, 1983 का आंशिक उपान्तर करके श्री राज्यपाल महोदय द्वारा नीचे दी गयी अनुसूची में उल्लिखित भूमि, जो कि पूर्व में आदेश संख्या-68/3-2(6)/1979-रा-1, दिनांक 05 सितम्बर, 1986 द्वारा यथा संशोधित उक्त आदेश द्वारा इस अनुसूची के स्तम्भ-5 में उल्लिखित गाँव सभा में निहित की गयी थी, पुनर्ग्रहण करते हुए रेलवे विभाग, भारत सरकार को इस्टर्न डेडीकेटेड फ्रेट कॉरीडोर रेल परियोजना हेतु भूमि उपलब्ध कराने हेतु लोक निर्माण विभाग, उत्तर प्रदेश शासन के निर्वर्तन पर रखते हैं।

अनुसूची

क्र०सं	जिला	तहसील	परगना	ग्राम का नाम	गाटा संख्या	क्षेत्रफल हे० में	विवरण/प्रयोजन
0	2	3	4	5	6	7	8
1	आगरा	एत्मादपुर	एत्मादपुर	सुरहरा मुस्तकिल	8	0.0150	लोक निर्माण विभाग, उत्तर प्रदेश शासन के निर्वर्तन पर भारत सरकार को इस्टर्न डेडीकेटेड फ्रेट कॉरीडोर रेल परियोजना हेतु।
2					20	0.0200	
3					28	0.0210	
4					29	0.0100	
5					89	0.0350	
6					417	0.0100	
7					418	0.0200	
8					421	0.0080	
9					422	0.0170	
10					432	0.0250	
11					445	0.0280	
12					451	0.0350	
13					458	0.0410	
14					491	0.0270	
15					496	0.0153	
16					501	0.0290	

क्रमशः—2

53				520	0.0400	/
54				524	0.0120	/
55				525	0.0090	/
56				546	0.0170	/
57				547	0.0080	/
58				548	0.0120	/
59				549	0.0080	/
60				556	0.0120	/
61				557	0.0080	/
62				564	0.0100	/
63				565	0.0100	/
64				614	0.0120	/
65				615	0.0120	/
66				625	0.0080	/
67				626	0.0120	/
68				633 / 881	0.0520	/
69			नगला गोल	10 / 2	0.0800	/
70				62	0.0120	/
71				65	0.0090	/
72				67	0.1740	/
73				152	0.0036	/
74				168	0.0350	/
75				169	0.0580	/
76			सुजानपुर	3	0.0160	/
77				50	0.0040	/
78			जामपुर	25	0.1730	/
79				96	0.0070	/
80				114	0.0260	/
81			विरुनी	72	0.1100	/
82				105	0.0020	/
83				292	0.0750	/
84				306	0.0580	/
85				308	0.0080	/
86				348	0.0530	/
87			बरहन	1168	0.1020	/
88				1171	0.0390	/

कमशः

89					1172	0.0040	/
90					1185	0.0620	/
91					1189	0.0610	/
92					1190	0.0400	/
93					1194	0.0480	/
94					1209	0.0160	/
95					1232	0.0080	/
96					1256	0.0288	/
97					1259	0.0310	/
98					1260	0.0160	/
99					1510	0.0440	/
100					1515	0.0500	/
101					1527	0.1790	/
102					1562	0.0088	/
103					1563	0.0040	/
104					1572	0.0360	/
105					1573	0.0180	/
106					1574	0.0096	/
107					1587	0.0210	/
108					1626	0.0600	/
109					1627	0.0320	/
110					1659	0.0040	/
111					1660	0.0060	/
112					1728	0.0200	/
113					1729	0.0190	/
114					1753	0.0192	/
115					1879	0.0020	/
116					1880	0.0020	/
117					1882	0.0740	/
118					1885	0.0230	/
119				जमालनगर भैंस	131	0.0090	/
120					142	0.0090	/
				योग	कुल 120 गाटा	4.8878 हे०	

आज्ञा से,

अशोक कुमार  
प्रमुख सचिव।

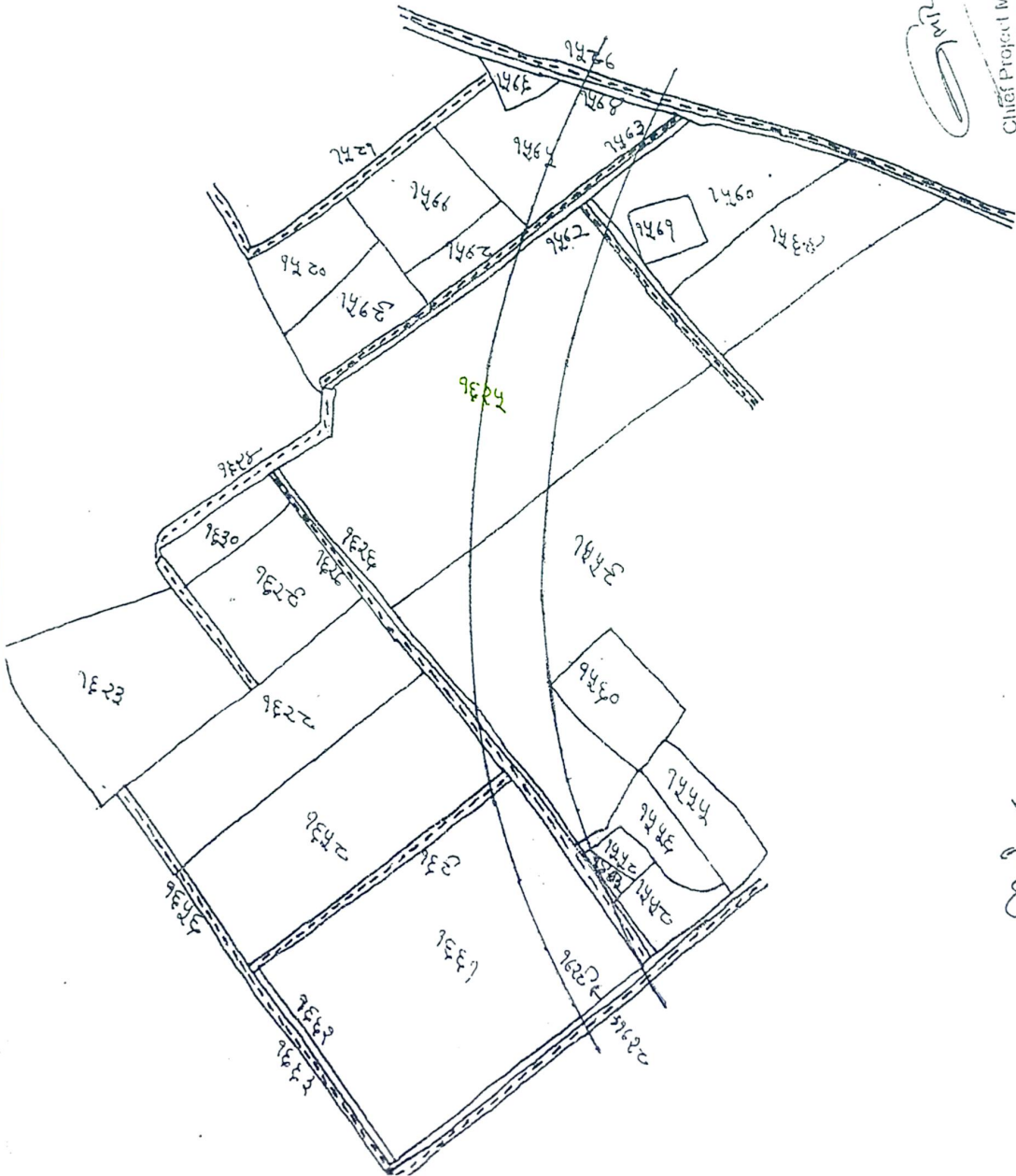
Dink

ANUPARCH SURVEYORS & ENGINEERS  
RUJETA APART  
NEAR SAWHAWAS HALL, S  
PUNE

M. S. R.

Chief Project Manager  
Dedicated Freight Corridor Corporation  
of India Ltd.  
(A PSU of Ministry of Railways)  
KANPUR (U.P.)

M. S. R.  
Asst. Project Manager  
DFCC, Ministry of Railways  
Firozabad/India





# भारत का राजपत्र The Gazette of India

असाधारण

EXTRAORDINARY

भाग II—खण्ड 3—उप-खण्ड (ii)

PART II—Section 3—Sub-section (ii)

प्राधिकार से प्रकाशित

PUBLISHED BY AUTHORITY

सं. 2077]

नई दिल्ली, बुध्स्पतिवार, नवम्बर 3, 2011/कार्तिक 12, 1933

No. 2077]

NEW DELHI, THURSDAY, NOVEMBER 3, 2011/KARTIKA 12, 1933

रेल मंत्रालय

(रेल बोर्ड)

अधिसूचना

नई दिल्ली, 3 नवम्बर, 2011

का.आ. 2487(अ).—केन्द्रीय सरकार ने रेल मंत्रालय (रेल बोर्ड) में भारत सरकार की अधिसूचना संख्यांक का.आ. 1468(अ), तारीख 24 जून, 2011, जो भारत के राजपत्र, असाधारण, भाग II, खंड 3, उप-खंड (ii), तारीख 28 जून, 2011 में प्रकाशित की गई थी और रेल अधिनियम, 1989 (1989 का 24) (जिसे इसमें इसके पश्चात् उक्त अधिनियम कहा गया है) की धारा 20क की उप-धारा (1) के अधीन जारी की गई थी, द्वारा केन्द्र सरकार ने उक्त अधिसूचना से उपाबद्ध अनुसूची में विनिर्दिष्ट भूमि को उत्तर प्रदेश राज्य के आगरा जिले में विशेष रेल परियोजना अर्थात् ईस्टर्न डेडीकेटेड फ्रेड कोरीडोर के निष्पादन, अनुरक्षण, प्रबंध और प्रचालन के लिए अर्जित करने के अपने आशय की घोषणा की थी;

और, उक्त अधिसूचना का सार उक्त अधिनियम की धारा 20क की उप-धारा (4) के अधीन दैनिक समाचार पत्र, अर्थात् हिन्दुस्तान, तारीख 11 जुलाई, 2011 और अमर उजाला, तारीख 11 जुलाई, 2011 में प्रकाशित किया गया था;

और, 07(सात) आक्षेप प्राप्त हुए थे और उन पर विचार किया गया है तथा सक्षम प्राधिकारी द्वारा उन्हें अननुज्ञात कर दिया गया है;

और, सक्षम प्राधिकारी ने उक्त अधिनियम की धारा 20क की उप-धारा (1) के अनुसरण में अपनी रिपोर्ट केन्द्रीय सरकार को दे दी है;

अतः, अब, केन्द्रीय सरकार, सक्षम प्राधिकारी की उक्त रिपोर्ट के प्राप्त हो होने पर और उक्त अधिनियम की धारा 20क की उप-धारा (1) द्वारा प्रदत्त शक्तियों का प्रयोग करते हुए, यह घोषणा करती है कि इससे उपाबद्ध अनुसूची में विनिर्दिष्ट भूमि पूर्वोक्त प्रयोजन के लिए अर्जित की जाएगी;

यह और कि केन्द्रीय सरकार, उक्त अधिनियम की धारा 20क की उप-धारा (2) के अनुसरण में यह घोषणा करती है कि इस अधिसूचना के राजपत्र में प्रकाशित होने पर इससे उपाबद्ध अनुसूची में विनिर्दिष्ट भूमि सभी विल्लंगमों से मुक्त होकर केन्द्रीय सरकार में आत्यंतिक रूप से निहित हो जाएगी।

51

(1)	(2)	(3)	(4)	(5)	(6)	(7)
7	मरहन					
		1872	निजी	गैरकृषि	0.0120	भोगाराम जयप्रकाश, महेशचन्द्र पुत्रगण लक्ष्मीनारायण, शकुन्तलादेवी देवी पत्नी स्व. लक्ष्मीनारायण, मोहरासिंह, भोगीलाल सोनवीर सिंह, पुत्रगण ज्योतिप्रसाद, भगवान सिंह पुत्र हरौराम, सोनपाल, प्रेमचन्द, धर्मवीर पुत्रगण पद्मसिंह नीरजा पत्नी गनेशीलाल, शकुन्तलादेवी पत्नी भगवान सिंह
		1876	निजी	गैरकृषि	0.0470	रामसहाय गोविन्दराम, पुत्रगण श्यामलाल, अनित, अरुण पुत्रगण रामखिलराजी, प्रेमवती पत्नी स्व0 राम खिलराजी
		1875	निजी	गैरकृषि	0.0760	श्रीनारायण पुत्र महेन्द्राल
		1873	निजी	आबादी/ कृषि	0.0060	गुम्मानलाल पुत्र हेताराम, राजनाथ गालिन, सुनील कुमार, झाजनलाल, पुत्रगण मेहरपाल, श्रीमती मोहराजी पत्नी तारनर सिंह, संजय कुमार पुत्र मुन्नीलाल, मुन्नीलाल पुत्र करन सिंह, रमेशचन्द्र, गरिपाल सिंह, महावीर सिंह, राजवीर सिंह पुत्रगण सरनाम सिंह, श्रीमती सरवती देवी पत्नी स्व0 सरनाम सिंह, श्रीमती मुन्नी देवी पत्नी मुन्नालाल
		1881	निजी	कृषि	0.6180	रामसहाय पुत्र त्रिभुआ, मोहन पुत्र मुग्गी, नथीलाल, हाकिमसिंह पुत्रगण सुनहरी, लालाराम, कंठरी सिंह, लालसिंह, महावीरप्रसाद पुत्रगण बासदेव, शिवकुमार ना. उम्र 16 वर्ष, अन्डू उर्फ प्रकाश ना. उम्र 14 वर्ष, प्रकाश ना. उम्र 11 वर्ष सं. प्रेमवती देवी माँ पुत्रगण पन्जी, प्रेमवतीदेवी पत्नी स्व. पन्जी, पप्पूसिंह पुत्र लीलाधर, श्रीमती रश्मि पत्नी ज्ञानप्रकाश गौड़, श्रीमती धनप्रभा जैन पत्नी नैन कुमार, श्रीमती सरोजदेवी पत्नी अतर सिंह पकज
		1882	निजी	गैरकृषि	0.0120	रामसहाय पुत्र त्रिभुआ, मोहन पुत्र मुग्गी, नथीलाल, हाकिमसिंह पुत्रगण सुनहरी, गुडडीदेवी विधवा शंकरलाल, लालाराम, महावीरप्रसाद पुत्रगण बासदेव, शिवकुमार ना. उम्र 16 वर्ष, अन्डू उर्फ प्रकाश ना. उम्र 14 वर्ष, प्रकाश ना. उम्र 11 वर्ष सं. प्रेमवती देवी माँ पुत्रगण पन्जी, प्रेमवतीदेवी पत्नी स्व. पन्जी, पप्पूसिंह पुत्र लीलाधर, श्रीमती लीला पत्नी स्व. प्रमन्नसिंह, रामगोपाल पुत्र बालकिशान, रामदेवी पत्नी स्व. बालकिशान
		1883	निजी	गैरकृषि	0.0100	कैलाशी पुत्र गोकुल, विद्यादेवी पत्नी कैलाशचन्द्र, हरिओम, विजेन्द्रसिंह पुत्रगण बिहारीलाल, श्रीमती सुरीलादेवी पत्नी स्व. बिहारीलाल, सतीशचन्द्र, उमेशचन्द्र पुत्रगण कोमलसिंह, श्रीमती मोहराजी पत्नी स्व. कोमलसिंह, दिनेश सिंह, मुकेशचन्द्र, पकज पुत्रगण महेन्द्र सिंह, श्रीमती कान्तीदेवी विधवा स्व0 महेन्द्र सिंह
		1884	निजी	गैरकृषि	0.0810	कैलाशी पुत्र गोकुल, रामसहाय पुत्र त्रिभुआ, मोहन पुत्र मुग्गी, नथीलाल, हाकिमसिंह पुत्रगण सुनहरी, गुडडीदेवी विधवा शंकरलाल, लालाराम, महावीरप्रसाद पुत्रगण बासदेव, शिवकुमार ना. उम्र 16 वर्ष, अन्डू उर्फ प्रकाश ना. उम्र 14 वर्ष, प्रकाश ना. उम्र 11 वर्ष सं. प्रेमवती देवी माँ पुत्रगण पन्जी, प्रेमवतीदेवी पत्नी स्व. पन्जी, पप्पूसिंह पुत्र लीलाधर, श्रीमती लीला पत्नी स्व. प्रमन्नसिंह, रामगोपाल पुत्र बालकिशान, रामदेवी पत्नी स्व. बालकिशान, विद्यादेवी पत्नी कैलाशचन्द्र, हरिओम, विजेन्द्रसिंह पुत्रगण बिहारीलाल, श्रीमती सुरीलादेवी पत्नी स्व. बिहारीलाल, सतीशचन्द्र, उमेशचन्द्र पुत्रगण कोमलसिंह, श्रीमती मोहराजी पत्नी स्व. कोमलसिंह, दिनेश सिंह, मुकेशचन्द्र, पकज पुत्रगण महेन्द्र सिंह, श्रीमती कान्तीदेवी विधवा स्व0 महेन्द्र सिंह
		1772	निजी	कृषि	0.3172	भीतम सिंह पुत्र जोरावर सिंह, बहादुर सिंह पुत्र धिल्लर सिंह, पीप सिंह, निन्सुसिंह, लोकेन्द्र सिंह, गुलाब सिंह पुत्रगण प्रतापमान, श्रीमती दुलारीदेवी पत्नी स्व. प्रतापमान
		1774	निजी	कृषि/आबादी	0.2354	मकरन्ददेवी पत्नी लालसिंह, उदयवीरसिंह, उदयप्रकाश, राजवीरसिंह पुत्रगण साहबसिंह, मानदेवी पत्नी स्व. साहबसिंह, सुमन कुमारी पत्नी सुरेशचन्द्र पथारी, मुन्नीदेवी पत्नी मुन्नालाल



(1)	(2)	(3)	(4)	(5)	(6)	(7)
		1775	निजी	कृषि	0.1976	कृपाशंकर पुत्र भीताभरसिंह, मकरनदेवी पत्नी लालसिंह, भुमनकुमारी पत्नी सुरेशचन्द्र पत्नी, मुन्नीदेवी पत्नी मुन्नालाल
		1766	निजी	कृषि/आबादी	0.2066	शिव कुमार, अशोक कुमार, राकेश कुमार, रूपेन्द्र पुत्रगण, ग्याचरन, कृपाशंकर, हरीशंकर, विनोदशंकर, रविशंकर, गिरजा शंकर पुत्रगण रघुवीर प्रसाद
		1755	निजी	कृषि/आबादी	0.2620	रामजीलाल, जयप्रकाश, सुरेशचन्द्र, दिनशोचन्द्र, राकेश कुमार पुत्रगण भीकसिंह उर्फ रामदयाल
		1776	निजी	कृषि	0.2668	गिरिशचन्द्र उर्फ गिरिशबाबू, नरायण पुत्रगण कुन्नीलाल
		1722	निजी	कृषि	0.3960	श्रीमती मंजुदेवी पत्नी बुद्धसैन, देवीराम पुत्र पंचम, राजेन्द्रसिंह पुत्र बाबू सिंह, श्रीमती शीलाप्यारी पत्नी राजवीर सिंह, महावीर सिंह पुत्र लज्जाराम
		1721	निजी	कृषि	0.0025	करनसिंह, हरनाम सिंह पुत्रगण गुलाब
		1720	निजी	कृषि	1.0760	मोताराम, जयप्रकाश, महेशचन्द्र पुत्रगण लक्ष्मीनारायण, शकुन्तलादेवी देवी पत्नी स्व. लक्ष्मीनारायण, मोहरसिंह, भोगीलाल, सोनवीर सिंह, पुत्रगण ज्योतिप्रसाद, भगवान सिंह पुत्र हरीराम, सोनपाल, प्रेमचन्द्र, धर्मवीर पुत्रगण, गदमसिंह
		1719	निजी	आबादी	0.0060	करनसिंह, हरनाम सिंह पुत्रगण गुलाब, मोलाराम, जयप्रकाश, महेशचन्द्र पुत्रगण लक्ष्मीनारायण, शकुन्तलादेवी देवी पत्नी स्व. लक्ष्मीनारायण, मोहरसिंह, भोगीलाल, सोनवीर सिंह, पुत्रगण ज्योतिप्रसाद, भगवान सिंह पुत्र हरीराम, सोनपाल, प्रेमचन्द्र, धर्मवीर पुत्रगण पदगरीसिंह
		1718	निजी	कृषि/आबादी	0.4100	निन्नु राम पुत्र करनसिंह, सोनपाल, प्रेमचन्द्र, धर्मवीर पुत्रगण पदमसिंह
		1558/2403	निजी	कृषि	0.0080	किशनलाल पुत्र पातीराम, जयप्रकाश पुत्र उल्कतसम, रामस्वरूप पुत्र रेवतीराम, जगमोहन, प्रतापसिंह, महेन्द्रसिंह, गिराजकिशोर पुत्रगण रामस्वरूप, नारायण, प्रेमनारायण, प्रकाश नारायण पुत्रगण धर्मनारायण, गंगादेवी पत्नी शो तुलाराम, डम्बर सिंह, पूरन सिंह पुत्रगण तुलाराम
		1661	निजी	कृषि	0.5280	लाखनसिंह, ऊदलसिंह पुत्रगण चन्द्रसिंह, रिसालसिंह, जगमोहनसिंह, किशनसिंह पुत्रगण विजेंद्र सिंह
		1658	निजी	कृषि/आबादी	0.0190	करनसिंह, ईश्वरीप्रसाद, कृपाशंकर, अतरसिंह पुत्रगण मुलीचर, मदन कुमार, विजय कुमार, मुनेश कुमार, नरेन्द्र कुमार, नवीन कुमार पुत्रगण जयकुमार, विकास कुमार पुत्र सुरेंद्र कुमार, श्रीमती कमलादेवी पत्नी स्व. सुरेंद्र कुमार
		1559	निजी	कृषि	0.8710	करनसिंह, अतरसिंह, ईश्वरी प्रसाद, कृपाशंकर पुत्रगण मुलीचर, श्रीमती कान्तीदेवी पत्नी राममरोसीलाल, श्रीमती भूदेवी पत्नी किशन स्वरूप, राजेन्द्र सिंह, विजय कुमार पुत्रगण नत्थीलाल, गोबिन्द पुत्र भीतम्बरसिंह, मदन कुमार, विजय कुमार, मुनेश कुमार, नरेन्द्र कुमार, नवीन कुमार पुत्रगण जयकुमार, विकास कुमार पुत्र सुरेंद्र कुमार, श्रीमती कमलादेवी पत्नी स्व. सुरेंद्र कुमार
		1625	निजी	कृषि/आबादी	0.9256	सुभाषचन्द्र पुत्र देवकुमार, मानप्रकाश, चन्द्रभानु, रमेशचन्द्र, सूरजमान, अरविन्द कुमार पुत्रगण शंकरलाल
		1570	निजी	कृषि/आबादी	0.0484	जगमोहन, प्रतापसिंह, महेन्द्रसिंह, गिराजकिशोर पुत्रगण स्वरूप नारायण, प्रेमनारायण, प्रकाश नारायण पुत्रगण धर्मनारायण, अन्तराम मोहन, राकेश कुमार पुत्रगण सन्तलाल, श्रीमती मनोरमा देवी धर्मपत्नी स्व. सन्तलाल
		1575	निजी	कृषि	0.2960	अन्तराम मोहन, राकेश कुमार पुत्रगण सन्तलाल, श्रीमती मनोरमा देवी धर्मपत्नी स्व. सन्तलाल
		1574	निजी	गैरकृषि	0.0100	जुगेंद्रसिंह, मुरारीलाल पुत्रगण शिव चरन.
		1528	निजी	गैरकृषि	0.2590	राकेश कुमार पुत्र शंकरदत्त, अमित कुमार पुत्र हरीदत्त, श्रीमती मिशला पत्नी स्व. हरीदत्त, रामचरण, विनोद बाबू, मुनेश पुत्रगण शिवदत्त

(1)	(2)	(3)	(4)	(5)	(6)	(7)
		1520	निजी	कृषि	0.4500	हरीओष, चन्दशेखर पुत्रगण मुन्शीलाल, श्रीमती प्रेमवती पत्नी मुन्शीलाल ओमप्रकाश पुत्र दुर्गा, मुरीलाल, पुत्रगण देवकी, श्रीमती जमुनादेवी देवा देवकी, महेन्द्र सिंह पुत्र हजारीलाल, श्रीमती मोहरश्री पत्नी हजारीलाल, राजवीरसिंह पुत्र झुन्नीलाल, राजदेवी स्व० पत्नी रोशनलाल सुमनदेवी पत्नी अजय सिंह
		1514	निजी	कृषि	0.1350	महेन्द्रसिंह, मुकेरा चन्द्र पुत्रगण रामसहाय
		1521	निजी	कृषि/आबादी	0.0010	गोविन्दराम, लखनीसिंह पुत्रगण जयपालसिंह, बाबूराम पुत्र मन्गला
		1513	निजी	कृषि	0.2014	लाखनसिंह, राजेन्द्रसिंह, अरविन्द कुमार पुत्रगण रामस्वरूप, श्रीमती रामधारी पत्नी स्व० रामस्वरूप, उपेन्द्र कुमार पुत्र मोहकनसिंह
		1512	निजी	कृषि	0.5470	गोविन्दराम, लखनीसिंह पुत्रगण जयपालसिंह, बाबूराम पुत्र मन्गला
		1261	निजी	कृषि	0.2860	शिव कुमार, राधाकान्त पुत्रगण शिवधरनलाल, सोनू पुत्र लक्ष्मण स्वरूप, श्रीमती सरोज पत्नी लक्ष्मण स्वरूप, राजेश कुमार, अनिल कुमार, नीरज कुमार पुत्रगण सुनहरीलाल
		1262	निजी	कृषि	0.1860	नेत्रपालसिंह, महेन्द्रसिंह पुत्रगण कल्याणसिंह
		1263	निजी	कृषि	0.1770	विजयपाल, महीपाल, अमरपाल, धर्मसिंह, पुत्रगण गुलाब
		1264	निजी	कृषि	0.1680	रत्नपालसिंह, रामजीलाल, शूरराजसिंह पुत्रगण मोहनलाल
		1265	निजी	कृषि	0.0770	रामस्वरूप पुत्र पुरनसिंह
		1266	निजी	कृषि	0.0770	अशोक कुमार पुत्र कन्धीराय, धर्मलाल, सुनहरीलाल, महीपाल पुत्रगण मंगलराम
		1267	निजी	कृषि	0.1330	अन्तराम पुत्र खयेरू
		1258	निजी	कृषि	0.0292	दिग्विजयपालसिंह, जुगेन्द्रपालसिंह, रोहितप्रताप, दिगुवनवीरसिंह, गिफ्तगवीरसिंह अजरपालसिंह, कुरालपालसिंह, चन्द्रपालसिंह पुत्रगण रामपालसिंह, मनमोहनसिंह, वृजमोहनसिंह पुत्रगण भोजराज सिंह, अनुरुद्धपाल सिंह, अतीतपाल, सुनीलपाल पुत्रगण मानपाल, उर्मिलादेवी पत्नी कुरालपालसिंह, रामदास, सियासाम, कुँवरप्रसाद, कोमल प्रसाद पुत्रगण रघुनलाल, श्रीकृष्ण पुत्र बाबूराम
		1248	निजी	कृषि	0.4998	सत्यदेव पुत्र बाबूलाल, रामजीलाल, सुरेशचन्द्र, सत्यप्रकाश, मुनेराकुमार, अशोक कुमार पुत्रगण शिवधरन, नरसिंहपाल, ओमप्रकाश, त्रिलोकचन्द्र, वृजमोहन पुत्रगण हितेन्द्रसिंह, श्रीमती सरस्वतीदेवी पत्नी हितेन्द्रसिंह
		1247	निजी	कृषि/आबादी	0.1650	मंगलसिंह, नन्दराम पुत्रगण रतनसिंह, निरोत्तनसिंह, प्रेमसिंह, गणू, अर्जुनसिंह पुत्रगण गोकुलसिंह, प्रेमवती पत्नी देवप्रकाश
		1246	निजी	कृषि	0.2190	शिव कुमार, राधाकान्त पुत्रगण शिवधरनलाल, सोनू पुत्र लक्ष्मण स्वरूप, श्रीमती सरोज पत्नी लक्ष्मण स्वरूप, राजेश कुमार, अनिल कुमार, नीरज कुमार पुत्रगण सुनहरीलाल
		1237	निजी	कृषि	0.3320	सुरेशचन्द्र, सत्यप्रकाश, मुनेरा कुमार पुत्रगण शिवधरनलाल
		1234	निजी	कृषि	0.5754	नन्दराम पुत्र रतनसिंह, घोबसिंह पुत्र बिलासीलाल
		1233	निजी	कृषि	0.1460	चिनोद कुमार सिंह पुत्र गजराजसिंह, रामकटोरी देवा गजराजसिंह, महावीर सिंह, हुबलाल, जयवीरसिंह, उदयवीरसिंह पुत्रगण मेवारा, ओमप्रकाश पुत्र पातीराम, राजवीरसिंह, राजनसिंह पुत्रगण बुद्धसिंह, भोजराज पुत्रगण रूप सिंह, प्रेमवती पत्नी बाबूलाल, श्रीमती सरोज पत्नी अशोक कुमार, जयपाल सिंह, रामगोपाल, भगवत सिंह, शिवनाथ सिंह पुत्रगण यदन सिंह
		1218	निजी	गैरकृषि	0.0030	नवीन परती
		1217	निजी	गैरकृषि	0.0070	आबादी
		1216	निजी	गैरकृषि	0.0704	आबादी
		1215	निजी	कृषि	0.1920	चन्द्रपालसिंह, इन्द्रपालसिंह पुत्रगण जसवन्तसिंह, बाल मुकन्द पुत्र देवी सिंह

(1)	(2)	(3)	(4)	(5)	(6)	(7)
		1213	निजी	कृषि	0 1800	शिशुपालसिंह, शिवमोहन सिंह पुत्रगण देशपालसिंह, श्रीमती विद्यादेवी वेवा देशपालसिंह
		1241	निजी	कृषि	0 0380	रान्दपालसिंह, इन्दपालसिंह पुत्रगण जसवन्तसिंह, वाम मुकन्द पुत्र देवी सिंह
		1210	निजी	कृषि	0 5180	अमिताभ, रघु-न्द कुमार, दलीप कुमार, विनोद कुमार सिंह पुत्रगण गजराजसिंह, रामकटारी वेवा गजराजसिंह, महावीर सिंह, उददीगरसिंह पुत्रगण मेयाराम, श्रीमती मिडनदेवी पत्नी दुवलाल गिरमा देवी पत्नी गोपाल सिंह
		1193	निजी	कृषि/आबादी	0 5090	दलवीरसिंह, बलवीरसिंह, विक्रमपालसिंह, यदुवीर सिंह, जिलेन्दसिंह पुत्रगण गीतमसिंह, यशपालसिंह, रणवीरसिंह, धीरेन्दपालसिंह, विजयप्रतापसिंह पुत्रगण युधिष्ठिर पालसिंह, रानीदेवी वेवा युधिष्ठिर पालसिंह

[फा. सं. 2010/एलएमएल/12/3-ईस्टर्न कॉरिडोर]

ओ. पी. सिंह, कार्यपालक निदेशक (भूमि और सुविधाएं-1)

**MINISTRY OF RAILWAYS**  
(Railway Board)  
**NOTIFICATION**

New Delhi, the 3rd November, 2011

**S.O. 2487(E).**—Whereas, by the notification of the Government of India in the Ministry of Railways (Railway Board), number S.O. 1468 (E), dated the 24<sup>th</sup> June, 2011, published in the Gazette of India, Extraordinary, Part II, Section 3, Sub-section (ii), dated the 28<sup>th</sup> June, 2011 and issued under sub-section (i) of section 20A of the Railways Act, 1989 (24 of 1989) (hereinafter referred to as the said Act), the Central Government declared its intention to acquire the land specified in the Schedule annexed to the said notification for execution, maintenance, management and operation of the Special Railway Project, namely, Eastern Dedicated Freight Corridor in the district of Agra in the State of Uttar Pradesh;

And, whereas, the substance of the said notification has been published in the daily newspapers, namely, Hindustan, dated the 11<sup>th</sup> July, 2011 and Amar Ujala, dated the 6<sup>th</sup> July, 2011 under sub-section (4) of section 20A of the said Act;

And, whereas, 07(Seven) numbers of objections were received and the same have been considered and disallowed by the competent authority;

And, whereas, in pursuance of sub-section (1) of section 20E of the said Act, the competent authority has submitted its report to the Central Government;

Now, therefore, upon receipt of the report of the competent authority and in exercise of the powers conferred by sub-section (1) of section 20E of the said Act, the Central Government hereby declares that the lands specified in the Schedule annexed hereto shall be acquired for the aforesaid purpose;

And, further, in pursuance of sub-section (2) of section 20E of the said Act, the Central Government hereby declares that on publication of this notification in the Official Gazette, the land specified in the Schedule annexed hereto shall vest absolutely in the Central Government free from all encumbrances.

न्यायालय सक्षम प्राधिकारी/अपर जिलाधिकारी(भूमि अध्याप्ति) आगरा ।

अभिनिर्णय आदेश

1. वाद संख्या :- 7/2011
2. जिला आगरा परगना व तहसील एत्मादपुर, ग्राम - बरहन ।
3. क्या जमींदारी उन्मूलन लागू है :- लागू है ।
4. अर्जित क्षेत्रफल :- 13.1313 हे०
5. अध्याप्ति निकाय का नाम :- मुख्य परियोजना प्रबन्धक डेडीकेटेड फ्रेट कॉरीडोर कारपोरेशन इण्डिया लि०, कानपुर ।
6. भूमि अध्याप्ति का प्रयोजन :- जनपद आगरा में डेडीकेटेड फ्रेट कॉरीडोर के निर्माण हेतु भूमि का अर्जन ।

7. धारा 20ए का प्रकाशन

क्रमांक	गजट प्रकाशन	स्थानीय समाचार पत्रों में प्रकाशन
1	28.06.2011	1. अमर उजाला, दिनांक - 11.07.2011 2. हिन्दुस्तान, दिनांक - 11.07.2011

8. धारा 20ई का प्रकाशन

क्रमांक	गजट प्रकाशन	स्थानीय समाचार पत्रों में प्रकाशन
1	03.11.2011	1. दैनिक जागरण, दिनांक- 11.12.2011 2. हिन्दुस्तान दिनांक- 11.12.2011

9. अभिनिर्णय दिनांक :-
10. भूमि पर कब्जा देने की तिथि :-
11. निरूपण मूल्य की धनराशि :- धन बाजारू दर पर देय है ।
12. धनराशि जो एवार्ड की गई :-
 

(क) कृषक दर पर	- X X X
(ख) अन्य दर पर	- 8,50,90,824.00
(ग) पेड/वृक्षों का मूल्यांकन-	53,867.00
(घ) भवन आदि निर्माण का मूल्यांकन	32,07,518.00
(ङ) कूप/बोरिंग का मूल्यांकन-	6,26,000.00

कुल योग - 8,89,78,209.00

(रु० आठ करोड नवासी लाख अठत्तर हजार दौ सौ नौ मात्र)

13. भू-राजस्व पूँजीकृत मूल्य :- अर्जित की जा रही भूमि के कुल लगान की 150 गुनी धनराशि अर्जन निकाय से ली जायेगी ।
14. भूमि अध्याप्ति व्यय :- अर्जित की जा रही भूमि के प्रतिकर की धनराशि पर 10 प्रतिशत अर्जन व्यय अर्जन निकाय से लिया जायेगा ।

जनपद आगरा ग्राम बरहन परगना व तहसील एत्मादपुर में डेडीकेटेड फ्रेट कॉरीडोर परियोजना के निर्माण हेतु प्रस्तावित 13.1313 हेक्ट० भूमि का अर्जन प्रस्ताव

तैयार कर मुख्य परियोजना प्रबन्धक डेडीकेटेड फ़ेट कॉंसीडोर कारपोरेशन इण्डिया लि० कानपुर द्वारा रेल भूमि अधिग्रहण संशोधित अधिनियम 2008 के तहत अर्जन किये जाने हेतु इस कार्यालय में प्राप्त कराया गया था। जॉबोपरान्त प्रस्ताव अधिनियम की धारा 20ए के गजट प्रकाशन हेतु अर्जन निकाय के माध्यम से रेल मंत्रालय नई दिल्ली को भेजा गया। रेल मंत्रालय द्वारा सन्दर्भित भूमि की धारा 20ए की उपधारा(1) के अन्तर्गत का गजट प्रकाशन दिनांक 28.06.2011 को भारत का राजपत्र असाधारण गजट में प्रकाशित कराया गया। अधिसूचना का गजट प्रकाशन दो स्थानीय समाचार पत्रों में क्रमशः दैनिक जागरण में 11.07.2011 एवं अमर उजाला में दिनांक 11.07.2011 को हुआ है। अधिसूचना का प्रकाशन समाचार पत्रों में कराये जाने के साथ-साथ यह भी विज्ञप्ति प्रकाशित करायी गई थी कि अर्जन से प्रभावित भू-स्वामी अपनी-अपनी आपत्तियाँ 30 दिनों के अन्तर्गत सक्षम प्राधिकारी/अपर जिलाधिकारी (भू0अ0) आगरा के समक्ष अधिनियम की धारा 20डी की उपधारा(1) के अन्तर्गत प्रस्तुत कर सकते हैं, परन्तु नियत अवधि में किसी भी भू-स्वामी द्वारा कोई आपत्ति प्रस्तुत नहीं की गई।

सन्दर्भित प्रकरण में धारा 20ए की समस्त औपचारिकताएँ पूर्ण करने के पश्चात् सदर्भित भूमि का धारा 20ई का गजट प्रकाशन कराये जाने हेतु प्रस्ताव तैयार कर पुनः रेल मंत्रालय नई दिल्ली को भेजा गया। रेल मंत्रालय द्वारा सन्दर्भित भूमि की धारा 20ई का गजट प्रकाशन दिनांक 3.11.2011 को भारत का राजपत्र असाधारण गजट में प्रकाशित कराया गया। अधिसूचना का गजट प्रकाशन दो स्थानीय समाचार पत्रों में क्रमशः दैनिक जागरण दिनांक 11.12.2011 एवं अमर उजाला दिनांक 11.12.2011 में हुआ है। अधिसूचना प्रकाशन के साथ-2 समाचार पत्रों में यह भी विज्ञप्ति प्रकाशित करायी गई कि अर्जन से प्रभावित भू-स्वामी अपनी-अपनी आपत्तियाँ 30 दिनों के अन्तर्गत सक्षम प्राधिकारी/अपर जिलाधिकारी (भू0अ0) आगरा के समक्ष प्रस्तुत कर सकते हैं। नियत अवधि में निम्न काशतकारों द्वारा आपत्तियाँ प्रस्तुत की गई :-

आपत्तिकर्ता श्री किषनलाल पुत्र श्री पातीराम निवासी बरहन, तहसील एत्मादपुर, आगरा

आपत्तिकर्ता द्वारा अपने प्रार्थना पत्र में कहा गया है कि 1558/2403 आपत्तिकर्ता के नाम तनहा राजस्व अभिलेखों में दर्ज है जबकि अर्जन हेतु जारी अभिलेखों में जयप्रकाशपुत्र उत्फतराम, रामस्वरूप नरायन, प्रेमनरायन, प्रकाशनरायन, पुत्रगण धर्मनरायन, गंगादेवी पत्नी तुलराम, उम्बरसिंह, पूरनसिंह, पुत्रगण तुलराम का नाम भी अंकित कर दिया गया है जो कि गलत है। अन्त में कहा गया है कि उक्त भूमि मकान बना हुआ है। इसलिए उक्त भूमि एवं सम्पत्ति का प्रतिकर भुगतान उसे ही किया जाय। इस सम्बन्ध में अर्जन निकाय द्वारा अपना लिखित पक्ष प्रस्तुत किया गया है जिसमें उनके द्वारा कहा गया है कि मौके पर आपत्तिकर्ता की ही भूमि प्रभावित हो रही है। अर्जित भूमि का प्रतिकर भुगतान राजस्व अभिलेखों में दर्ज स्वामित्व के आधार पर किया जायेगा। यदि मकान प्रभावित हो रहा है तो उसका मूल्यांकन लो0नि0वि0 से कराकर अर्जित भूमि के साथ सम्मिलित कर नियमानुसार भुगतान की कार्यवाही की जायेगी। अतः आपत्ति निक्षेप की जाती है तथा प्रार्थना पत्र पत्रावली में सम्मिलित कर लिया गया है।

आपत्तिकर्ता श्री लक्ष्मनसिंह, प्रेमवीरसिंह, मूलचन्द पुत्रगण नेत्रपालसिंह, निवासी सराय जयराम पोस्ट बरहन, तहसील एत्मादपुर, आगरा।

आपत्तिकर्ताओं द्वारा अपने प्रार्थना पत्र में कहा गया है कि गाटा संख्या 1262 से भूमि का अर्जन किया जा रहा है। उक्त भूमि का प्रतिकर उनके पिता श्री नेत्रपालसिंह को न किया जाय क्योंकि उनके द्वारा उक्त भूमि का बैनामा अपने पक्ष में करा लिया गया है। प्रार्थना पत्र के साथ नकल खतोनी संलग्न की गई है। अर्जित भूमि का प्रतिकर भुगतान नियमानुसार राजस्व अभिलेखों में दर्ज स्वामित्व के आधार पर तथा अभिलेखिय साक्ष्यों के

आधार किया जायेगा । अतः आपत्ति निक्षेप की जाती है तथा प्रार्थना पत्र पत्रावली में सम्मिलित कर लिया गया है । ।

आपत्तिकर्ता श्री सोनपाल, प्रेमचन्द, धर्मवीर पुत्रगण श्री पदमसिंह निवासी ग्राम बरहन तहसील एल्तादपुर, आगरा।

आपत्तिकर्ता द्वारा अपने प्रार्थना पत्र में कहा गया है कि गाटा संख्या 1719 व 1720 से लगी भूमि का बैनामा वर्ष 2011 में 1500/प्रतिवर्गमीटर की दर से हुआ है जिसकी छाया प्रति संलग्न है । इसलिए उनको उक्त दर से प्रतिकर भुगतान किया जाय । अर्जित भूमि का प्रतिकर निर्धारण नियमानुसार अधिनियम में दी गई व्यवस्था एवं रेलवे बोर्ड द्वारा जारी गाइड लाइन के आधार पर किया जायेगा । अतः आपत्ति निक्षेप की जाती है तथा प्रार्थना पत्र पत्रावली में सम्मिलित कर लिया गया है ।

आपत्तिकर्ता श्री गिरीशबाबू निवासी बरहन तहसील एल्तादपुर, आगरा।

आपत्तिकर्ता द्वारा अपने प्रार्थना पत्र में कहा गया है कि गाटा संख्या 1776 से भूमि का अर्जन किया जाना दर्शाया गया है । उक्त खसरा का कुरा बटवारा हो चुका है जिसके अनुसार गाटा संख्या 1776/1 रकवा 0.602 हेक्टो मेरे भाई श्री नारायण शर्मा का है तथा गाटा संख 1776/2 रकवा 0.602 हेक्टो उनका है । संदर्भित योजना हेतु जो भूमि अर्जित की जा रही है वह उनके भाई के हिस्से में से की जा रही है मौके पर उनके हिस्से से भूमि प्रभावित नहीं हो रही है । इसलिए अर्जित भूमि से उनका कोई सम्बन्ध नहीं है । गाटा संख्या 1776 से भूमि का अर्जन किया जाना दर्शाया गया है । प्रतिकर भुगतान के समय स्थलीय एवं अभिलेखीय परीक्षण करने के उपरान्त अभिलेखों में संशोधन करने के पश्चात ही नियमानुसार भुगतान की कार्यवाही की जायगी । अतः आपत्ति निक्षेप की जाती है तथा प्रार्थना पत्र पत्रावली में सम्मिलित कर लिया गया है ।

आपत्तिकर्ता श्रीमती शीला त्यागी पत्नी श्री राजवीर त्यागी निवासी बरहन, तहसील एल्तादपुर, आगरा ।

आपत्तिकर्ता द्वारा अपने प्रार्थना पत्र में कहा गया है कि अर्जित गाटा संख्या 1722 से उनके द्वारा 0.319 हेक्टो का बैनामा उनके द्वारा श्रीमती देवी पत्नी रामरोसी से कराया गया है और वह उक्त खसरा में 1/2 भाग की स्वामिनी है । साथ ही कहा गया है कि जो अधिसूचना में प्रकाशित की गई है उसमें उनका नाम श्रीमती शीला प्यारी अंकित कर दिया गया है जो कि गलत है । जबकि उनका सही नाम शीला त्यागी है जिसे शुद्ध कराया जाय । साक्ष्य हेतु नकल खतौनी संलग्न की गई । राजस्व अभिलेखों के आधार पर नाम सही कर दिया गया है । अतः आपत्ति निक्षेप की जाती है तथा प्रार्थना पत्र पत्रावली में सम्मिलित कर लिया गया है ।

आपत्तिकर्ता श्री सोनपाल, प्रेमचन्द, धर्मवीर, पुत्रगण पदमसिंह, निन्नूराम पुत्र श्री करनसिंह निवासी ग्राम व पोस्ट बरहन तहसील एल्तादपुर, आगरा।

आपत्तिकर्ता द्वारा अपने प्रार्थना पत्र में कहा गया है कि गाटा संख्या 1718 से लगी भूमि का बैनामा वर्ष 2011 में 1500/प्रतिवर्गमीटर की दर से हुआ है जिसकी छाया प्रति संलग्न है । इसलिए उनको उक्त दर से प्रतिकर भुगतान किया जाय । अर्जित भूमि का प्रतिकर निर्धारण नियमानुसार अधिनियम में दी गई व्यवस्था एवं रेलवे बोर्ड द्वारा जारी गाइड लाइन के आधार पर किया जायेगा । अतः आपत्ति निक्षेप की जाती है तथा प्रार्थना पत्र पत्रावली में सम्मिलित कर लिया गया है ।

आपत्तिकर्ता श्री नीरज पत्नी गनेशीलाल, शकुन्तलादेवी पत्नी श्री भगवानसिंह निवासी ग्राम बरहन तहसील एल्तादपुर आगरा।

आपत्तिकर्ताओं द्वारा अपने प्रार्थना पत्र में कहा गया है कि गाटा संख्या 1719, 1720 1877 से श्रीमती नीरज पत्नी श्री गनेशीलाल, श्री महेश पुत्र लक्ष्मीनारायण द्वारा भूमि का बैनामा श्रीमती शकुन्तलादेवी पत्नी श्री भगवानसिंह के पक्ष में कर दिया गया है ।

जिसका अमल दरामद राजस्व अभिलेखों में हो चुका है। इसलिए प्रतिकर का भुगतान इन्हीं को किया जाय। नकल खतोनी संलग्न की गई है। इसके अतिरिक्त कहा गया है कि गाटा संख्या 1719 व 1720 से लगी भूमि का बैनामा वर्ष 2011 में 1500/प्रतिवर्गमीटर की दर से हुआ है जिसकी छाया प्रति संलग्न है। इसलिए उनको उक्त दर से प्रतिकर भुगतान किया जाय। अर्जित भूमि का प्रतिकर निर्धारण नियमानुसार अधिनियम में दी गई व्यवस्था एवं रेलवे बोर्ड द्वारा जारी गाइड लाइन के आधार पर किया जायेगा। अतः आपत्ति निक्षेप की जाती है तथा प्रार्थना पत्र पत्रावली में सम्मिलित कर लिया गया है।  
आपत्तिकर्ता श्री भगवानसिंह पुत्र श्री हरीराम ग्राम बरहन तहसील एत्मादपुर, आगरा।

आपत्तिकर्ता द्वारा अपने प्रार्थना पत्र में कहा गया है कि गाटा संख्या 1719, 1720 से लगी भूमि का बैनामा वर्ष 2011 में 1500/प्रतिवर्गमीटर की दर से हुआ है जिसकी छाया प्रति संलग्न है। इसलिए उनको उक्त दर से प्रतिकर भुगतान किया जाय। अर्जित भूमि का प्रतिकर निर्धारण नियमानुसार अधिनियम में दी गई व्यवस्था एवं रेलवे बोर्ड द्वारा जारी गाइड लाइन के आधार पर किया जायेगा। अतः आपत्ति निक्षेप की जाती है तथा प्रार्थना पत्र पत्रावली में सम्मिलित कर लिया गया है।

आपत्तिकर्ता श्री डम्बरसिंह पुत्र तुलाराम, पूरनसिंह पुत्र श्री तुलाराम निवासी आश्याबाद तहसील व जिला फिरोजाबाद।

आपत्तिकर्ता द्वारा कहा गया है कि उसकी भूमि संदर्भित योजना हेतु अर्जित की जा रही है जिसका उचित प्रतिकर उसे दिया जाय। अर्जित भूमि का प्रतिकर निर्धारण नियमानुसार अधिनियम में दी गई व्यवस्था एवं रेलवे बोर्ड द्वारा जारी गाइड लाइन के आधार पर किया जायेगा। अतः आपत्ति निक्षेप की जाती है तथा प्रार्थना पत्र पत्रावली में सम्मिलित कर लिया गया है।

आपत्तिकर्ता श्री प्रेमवीर, राजू पुत्रगण हरप्रसाद निवासी बरहन तहसील एत्मादपुर, आगरा।

आपत्तिकर्ताओं द्वारा अपने प्रार्थना पत्र में कहा गया है कि उनकी भूमि गाटा संख्या 1512 व 1521 से अर्जित की जा रही है जो काफी बेशकीमती भूमि है जो कि उनके जीविकोपार्जन का एक मात्र साधन है। इसके अतिरिक्त कहा गया है कि उनकी भूमि अर्जन से मुक्त रखी जाये और यदि उनकी भूमि अर्जित की जाती है तो उनके परिवार के सदस्यों को नोकरी दी जाय तथा नोयडा में अर्जित भूमि हेतु जो प्रतिकर दिया जा रहा है उसी दर से उन्हें प्रतिकर दिया जाय। अर्जन निकाय द्वारा उक्त के सम्बन्ध में प्रस्तुत अपने जबाब में कहा गया है कि यह एक महत्वाकांक्षी सार्वजनिक योजना है जिसके निर्माण से देशकी अधोसंरचना का विकास होगा एवं लोगों को रोजगार मिलेगा। परियोजना क्रियान्वन हेतु सामानतर अन्य कोई विकल्प उपलब्ध न होने के कारण परियोजना के कार्य हेतु वाईपास निकाले जाने हेतु भूमि का अर्जन किया जा रहा है। इसलिए भूमि का अर्जन से मुक्त किया जाना सम्भव नहीं है। अर्जित भूमि का प्रतिकर निर्धारण नियमानुसार अधिनियम में दी गई व्यवस्था एवं रेलवे बोर्ड द्वारा जारी गाइड लाइन के आधार पर कर भुगतान की कार्यवाही की जायेगी। अतः आपत्ति निक्षेप की जाती है तथा प्रार्थना पत्र पत्रावली में सम्मिलित कर लिया जायेगा।

आपत्तिकर्ता श्री. मदन कुमार, विकास जैन, नवीन कुमार जैन निवासी बरहन, तहसील एत्मादपुर आगरा।

आपत्तिकर्ताओं द्वारा अपने प्रार्थना पत्र में कहा गया है कि उनकी भूमि गाटा संख्या 1559, 1658 से अर्जित की जा रही है। उक्त भूमि पर उनका ए पीपल का पेड है जिसकी कीमत रू 20000/ है। इसके अतिरिक्त कहा गया है कि अर्जित भूमि पर एक कूप स्थिति है। इसके अतिरिक्त कहा गया है कि उनकी भूमि अर्जन से मुक्त रखी जाये और यदि उनकी भूमि अर्जित की जाती है तो उनके परिवार के सदस्यों को नोकरी दी जाय तथा नोयडा में अर्जित भूमि हेतु जो प्रतिकर दिया जा रहा है उसी दर से उन्हें

प्रतिकर दिया जाय । अर्जन निकाय द्वारा उक्त के सम्बन्ध में प्रस्तुत अपने जबाब में कहा गया है कि यह एक महत्वाकांक्षी सार्वजनिक योजना है जिसके निर्माण से देशकी अधोसंरचना का विकास होगा एवं लोगों को रोजगार मिलेगा। परियोजना क्रियान्वन हेतु सामानतर अन्य कोई विकल्प उपलब्ध न होने के कारण परियोजना के कार्य हेतु वाईपास निकाले जाने हेतु भूमि का अर्जन किया जा रहा है। इसलिए भूमि का अर्जन से मुक्त किया जाना सम्भव नहीं है। अर्जित भूमि का प्रतिकर निर्धारण नियमानुसार अधिनियम में दी गई व्यवस्था एवं रेलवे बोर्ड द्वारा जारी गाइड लाइन के आधार पर कर भुगतान की कार्यवाही की जायेगी । अतः आपत्ति निक्षेप की जाती है तथा प्रार्थना पत्र पत्रावली में सम्मिलित कर लिया जायेगा ।

आपत्तिकर्ता श्री लाखनसिंह, ऊदलसिंह पुत्रगण श्री चन्द्रसिंह, रिसालसिंह, जगमोहनसिंह, किशनसिंह पुत्रगण स्व० श्री विजेन्द्रसिंह, निवासीगण लक्षमनपुर, मौजा बरहन तहसील एत्मादपुर जगपद आगरा।

आपत्तिकर्ता द्वारा कहा गया है कि उनकी भूमि गाटा संख्या 1661 से अर्जित की जा रही हैं जो कि आबादी से लगी हुई है जिसके दोनो तरफ रोड है । प्रार्थना पत्र में कहा गया है गाटा संख्या 1661 से भूमि का बिक्रय 1500/ प्रतिवर्गमीटर की दर से हुआ है इसलिए उनकी भूमि का प्रतिकर रू० 3000/प्रतिवर्गमीटर की दर से दिया जाय । परन्तु मांगी उक्त दर के सम्बन्ध में कोई साक्ष्य प्रस्तुत नहीं किया गया है। अर्जित भूमि का प्रतिकर निर्धारण नियमानुसार अधिनियम में दी गई व्यवस्था एवं रेलवे बोर्ड द्वारा जारी गाइड लाइन के आधार पर कर भुगतान की कार्यवाही की जायेगी । अतः आपत्ति निक्षेप की जाती है तथा प्रार्थना पत्र पत्रावली में सम्मिलित कर लिया जायेगा ।

आपत्तिकर्ता श्री शिवमोहनसिंह, नरसिंहपाल, शिशुपाल, चन्द्रपालसिंह, ओमप्रकाश, बृजमोहन, त्रिलोकचन्द, रामजीलाल त्यागी, बहादुरसिंह, अन्नतमोहनशर्मा, गीमतसिंह, राकेशकुमार, इन्द्रपालसिंह, सत्यदेव त्यागी, सुरेशचन्द्र त्यागी, चन्द्रशेखर, रामवीरसिंह, लालसिंह, हरिओमसिंह, पौपसिंह, मरनदेवी निवासीगण बरहन तहसील एत्मादपुर आगरा।

आपत्तिकर्ताओं द्वारा एक सम्मिलित प्रार्थनापत्र प्रस्तुत किया गया है जिसमें गाटा संख्या 1877, 1876, 1875, 1873, 1881, 1882, 1883, 1772, 1714, 1775, 1776, 1755, 1776, 1722, 1721, 1720, 1719, 1718, 1558/2403, 1661, 1659, 1559, 1625, 1750, 1575, 1574, 1528, 1520, 1514, 1521, 1513, 1512, 1261, 1262, 1263, 1264, 1265, 1666, 1267, 1258, 1248, 1247, 1246, 1237, 1234, 1233, 1218, 1217, 1216, 1215, 1213, 1211, 1210, 1193 के सम्बन्ध आपत्ति प्रस्तुत की गई है। प्रार्थना पत्र में कहा गया है कि उनकी भूमि अर्जन हो जाने से उनके सामने रोजी रोटी की समस्या उत्तपन्न हो जायेगी । उनके द्वारा कहा गया कि बरहन से टूण्डला तक रेल पटरियों के सहारे काफी जमीन खाली पडी है जिससे योजना की पूर्ति की जा सकती है। साथ ही कहा गया कि उनको अर्जित भूमि के फलस्वरूप भूमि के बदले भूमि दी जाय तथा नोकरी दी जाय । उनके द्वारा कहा गया है कि उनकी भूमि की कीमत रू० 3.00 करोड प्रतिवीघा पक्का है। इसलिए उनके प्रार्थना पत्र पर सहानुभूति पूर्वक विचार किया जाय । अर्जन निकाय द्वारा उक्त के सम्बन्ध में प्रस्तुत अपने जबाब में कहा गया है कि यह एक महत्वाकांक्षी सार्वजनिक योजना है जिसके निर्माण से देशकी अधोसंरचना का विकास होगा एवं लोगों को रोजगार मिलेगा। परियोजना क्रियान्वन हेतु सामानतर अन्य कोई विकल्प उपलब्ध न होने के कारण परियोजना के कार्य हेतु वाईपास निकाले जाने हेतु भूमि का अर्जन किया जा रहा है। इसलिए भूमि का अर्जन से मुक्त किया जाना सम्भव नहीं है। अर्जित भूमि का प्रतिकर निर्धारण नियमानुसार अधिनियम में दी गई व्यवस्था एवं रेलवे बोर्ड द्वारा जारी गाइड लाइन के आधार पर कर भुगतान की कार्यवाही की जायेगी । अतः आपत्ति निक्षेप की जाती है तथा प्रार्थना पत्र पत्रावली में सम्मिलित कर लिया जायेगा ।



अर्जित भूमि का प्रतिकर निर्धारण हेतु प्रस्तावित ग्राम में धारा-20ए की प्रकाशन दिनांक से तीन वर्ष पूर्व में निष्पादित बैनामों का संकलन अमीन द्वारा सब-रजिस्ट्रार कार्यालय एत्मादपुर से कराकर अनुसूची-2 तैयार करायी गई ।

संदर्भित योजना हेतु अर्जित की जा रही भूमि के प्रतिकर निर्धारण हेतु जिलाधिकारी/प्रभारी आयुक्त आगरा मण्डल आगरा की अध्यक्षता में दिनांक 21.04.2012 को दोपहर 12.00 बजे आयुक्त कार्यालय में स्थिति लघु सभा कक्ष में बैठक आयोजित की गई जिसमें जनपद के सब-रजिस्ट्रार, एत्मादपुर, आगरा, किरावली, उपजिलाधिकारी एत्मादपुर, आगरा किरावली, एवं अपर जिलाधिकारी (वि/रा) आगरा आदि एवं अर्जन निकाय के सहायक परियोजना प्रबन्धक, डी0एफ0सी0सी0 भी उपस्थित थे ।

बैठक में प्रस्तावित ग्रामों में नियत अवधि में निष्पादित पाये गये बैनामों के अवलोकन यह स्पष्ट हुआ कि प्रस्तावित ग्राम में नियत अवधि में निष्पादित बैनामों में विक्रय की गई भूमि की दरें काफी कम आती हैं । इसलिए इतनी कम दरों पर काश्तकार भूमि दिये जाने हेतु सहमत नहीं होंगे । जबकि तहसील एत्मादपुर में यमुना एक्सप्रेसवे के निर्माण हेतु अर्जित भूमि का प्रतिकर रू0 580/प्रतिवर्गमीटर वर्ष 2010-2011 में निर्धारित किया जा चुका है तथा वर्तमान में जनपद की तहसील एत्मादपुर व आगरा में रिंग रोड एवं लेण्ड पार्सल हेतु अर्जित भूमि का प्रतिकर रू0 648/प्रतिवर्गमीटर से निर्धारित किया गया है । ऐसी स्थिति में उक्त दर से कम दर पर भूमि दिये जाने हेतु काश्तकारों द्वारा सहमति दिया जाना सम्भव नहीं होगा । जनपद में अर्जित भूमि के प्रतिकर निर्धारण के सम्बन्ध में काश्तकारों द्वारा पूर्व में किये गये आन्दोलनों एवं काश्तकारों के हितों को देखते हुए बैठक में विचारोपरान्त यह निर्णय लिया गया कि डेडीकेटेड फ्रेट कॉरीडोर परियोजना हेतु अर्जित भूमि का प्रतिकर देय क्षतिपूर्ति सहित रू0 648/प्रतिवर्गमीटर (रू0 छः सौ अडतालीस मात्र प्रतिवर्गमीटर) से निर्धारित कर अभिनिर्णय की कार्यवाही शीघ्र की जाय । उक्त चयनित दर पर अलग से क्षतिपूर्ति नहीं दी जायगी ।

उपरोक्त बैठक में उपस्थित सभी अधिकारियों द्वारा उक्त दर से प्रतिकर निर्धारण करने की संस्तुति की गई है जिसका अनुमोदन जिलाधिकारी आगरा द्वारा दिनांक 21.04.2012 को दिया गया है । इस प्रकार संदर्भित प्रकरण में अर्जित भूमि का प्रतिकर निर्धारण करने हेतु दर रू0 648/प्रतिवर्गमीटर अर्थात् 64,80,000/(रू0 चौसठ लाख अस्सी हजार मात्र) मय क्षतिपूर्ति के चयनित की गई है ।

उपरोक्तानुसार चयनित दर रू0 648/ प्रति वर्गमी0 अर्थात् 64,80,000/(रू0 चौसठ लाख अस्सी हजार मात्र) से संदर्भित प्रकरण में अर्जित की जा रही कुल 13.1313 हेक्टर भूमि के प्रतिकर की धनराशि रू0 8,50,90,824.00(रू0 आठ करोड़ पचास लाख नब्बे हजार आठ सौ चौबीस मात्र) निर्धारित की जाती है । इसके अतिरिक्त अर्जित भूमि पर स्थित पाये गये वृक्षों का मूल्यांकन वन विभाग आगरा द्वारा करके रू0 53,867.00 एवं भवन आदि का निर्माण का का मूल्यांकन रू0 32,07,518.00 लो0 नि0विभाग द्वारा एवं कूप/बोरिंग का मूल्यांकन रू0 6,26,000.00 जल निगम द्वारा की धनराशि सहित उपलब्ध कराया गया है । इस प्रकार सम्पत्ति के मूल्यांकन की धनराशि सहित प्रतिकर की कुल धनराशि रू0 8,89,78,209.00(रू0 आठ करोड़ नवासी लाख अठत्तर हजार दो सौ नौ मात्र ) निर्धारित की जाती है जो भू-स्वामियों को देय होगी । इसके अतिरिक्त प्रभावित काश्तकारों को पुनर्वास एवं पुनर्स्थापन के तहत दी जाने वाली सहायता राशि एवं अन्य देय लाभ अर्जन निकाय/रेलवे बोर्ड द्वारा जारी गाइड लाइन के अनुसार नियमानुसार दिये जायेंगे ।

**भूमि अध्याप्ति व्यय**

अर्जित की जा रही भूमि के प्रतिकर की धनराशि पर 10 प्रतिशत अर्जन व्यय अर्जन निकाय से लिया जायेगा ।

ब्याज की धनराशि

सशोधित रेलवे अधिनियम 2008 में दिये गये प्राविधानों के अनुसार ब्याज देय होगी ।

भू-राजस्व पूँजीकृत मूल्य :-

अर्जित की जा रही भूमि के कुल लगान की धनराशि की 150 गुनो धनराशि भूमि- राजस्व पूँजीकृत मूल्य के रूप अर्जन निकाय से ली जायेगी ।

(अवधेश प्रताप सिंह)

सक्षम प्राधिकारी /

अपर जिलाधिकारी (भू0अ0)

आगरा

अभिनिर्णय अग्रे दिनांक 30-04-2014 को घोषित कर पत्रावली में सम्मिलित किया गया ।

सक्षम प्राधिकारी /

अपर जिलाधिकारी (भू0अ0)

आगरा

RTI-100-0

RTI Details

## RTI REQUEST DETAILS

Registration No. : DFCCL/R/E/24/00893

Date of Receipt : 06/10/2024

Type of Receipt : Online Receipt

Language of Request : English

Name : ABHISHEK SHARMA

Gender : Male

Address : barhan, vill barhan, Agra, Pin:283201

State : Uttar Pradesh

Country : India

Phone No. : +91-8445812358

Mobile No. : +91-8445812358

Email : abhisheksharma989720@gmail.com

Status(Rural/Urban) : Rural

Education Status : Above Graduate

Is Requester Below Poverty Line ? : No

Citizenship Status : Indian

Amount Paid : 10 )

Mode of Payment : Payment Gateway

Does it concern the life or Liberty of a Person ? : No(Normal)

Request Pertains to :

Regarding the notification of the order issued by the Additional District Magistrate (Revenue) Agra under Section 8(1)(J) of the RTI Act 2005 related to the allotment of government land for the Dedicated Front Corridor for Gata numbers 1562, 1563, 1572, and 1573 in the public interest.

## Information Sought :

1. Please provide a photocopy of the order issued by the Additional District Magistrate (Revenue) Agra regarding the allotment of the land of Gata number 1562 (Chak Road) in village Barhan, Tehsil Etmadpur, District Agra for the Dedicated Front Corridor.
2. Please provide a photocopy of the order issued by the Additional District Magistrate (Revenue) Agra regarding the allotment of the land of Gata number 1572 (Chak Road) in village Barhan, Tehsil Etmadpur, District Agra for the Dedicated Front Corridor.
3. Please provide a photocopy of the order issued by the Additional District Magistrate (Revenue) Agra regarding the allotment of the land of Gata number 1563 (Gul) in village Barhan, Tehsil Etmadpur, District Agra for the Dedicated Front Corridor.
4. Please provide a photocopy of the order issued by the Additional District Magistrate (Revenue) Agra regarding the allotment of the land of Gata number 1573 (Gul) in village Barhan, Tehsil Etmadpur, District Agra for the Dedicated Front Corridor.
5. How much total area was acquired in Gata Number 1625, located in Barhan village, Etmadpur Tehsil, Agra district? Please provide the length and width of the acquired area.

Print

Save

Close