



डेडीकेटेड फ्रेट कोरीडोर कॉर्पोरेशन ऑफ इंडिया लि.

भारत सरकार (रेल मंत्रालय) का उपक्रम

Dedicated Freight Corridor Corporation of India Limited

A Govt. of India (Ministry of Railways) Enterprise

No. 2022/HQ/Admin/RTI-1510

New Delhi: 11.01.2023

Sh. Yatendra Kumar Sharma
H. No. 130, Madhav Colony,
Madar Ajmer-305001
Rajasthan
Mobile-9251084843

Subject: Providing information w.r.t. Original RTI Application received under the RTI Act 2005.

Reference: Your application dated 06.12.2022 received in this office on 13.12.2022.

Information, as obtained from the concerned record holding office, is attached.

First Appeal if any may be made to the First Appellate Authority within 30 days of receipt of reply. The name, designation & address of the First Appellate Authority is as under;

Mr. Gaurav Sharma
GM/Administration DFCCIL,
5th Floor, Supreme Court Metro Station Building,
Pragati Maidan, New Delhi-110001

DA: 08 sheets

(Rajan Sadana)
MGR/Admn.



डेडीकेटेड फ्रेट कोरीडोर

डेडीकेटेड फ्रेट कोरीडोर कॉर्पोरेशन ऑफ इण्डिया लि.
भारत सरकार (रेल मंत्रालय) का उपक्रम
Dedicated Freight corridor Corporation of India Ltd.
A Govt. of India (Ministry of Railways) Enterprise

No. AII/HR/RTI/2022/

Date: 7-01-2023

Sh. S.K. Panda
JGM/admin/CPIO
DFCCIL
New Delhi-110001

Sub: -Information under RTI Act, 2005.

Ref:- Co Letter No. 2021/HQ/ADMIN/RTI-1510 dated 13.12.2022.

Required information through RTI application Sh. Yatendra Kumar, as submitted dated 13.12.2022, asking requisite information under RTI Act, 2005 received vide letter referred to above, is furnished as enclosed (07 pages).

03/01/2023
(Brij Raj)
GM/EL
DFCCIL, Ajmer

क्रमांक: अज/आर.टी.आई.-2022/आर-889

दिनांक 30-12-22

क्र.08	प्रार्थना पत्र संख्या	चाही गई सूचना का ब्योरा	प्रत्युत्तर सूचना का विवरण
1	दिनांक 13-12-2022	RUB-42 के पास IR अपमल से DFCCIL को अवापि भूमि की इच्छा	विवरण पेज संख्या 06 पर संलग्न है R.O.W की कुल लम्बाई CR 61/400 पर 45.96 मीटर अवापि की गई है
2-		DFCCIL के पीछे खाली जमीन 310 डिग्री एक से DFCCIL के फ्लोर व रेलवे डिब्बे है इच्छा मीटर पर फ्लोर में वर्ग 1 व कुल अवापि भूमि मिलनी है	विवरण पेज संख्या 06 पर संलग्न है
3		अवापि भूमि मिलनी है	खाली जमीन 310 से रेलवे भूमि 0.0113 हेक्टर + 0.0074 हेक्टर अवापि की गई है 5 मीटर ऊपर पेज 05 पर संलग्न है
4-		अवापि भूमि मिलनी है	अब विवरण IR (आधीप रेल) के जहाँ से जा रही है
5		अवापि भूमि मिलनी है	आगे गई सूचना DFCCIL से संनिधत गयी है और उन्हें चेक रिपोर्ट से गयी है
6-		अवापि भूमि मिलनी है	आगे गई सूचना रेलवे से संनिधत है

30/12/22

ROW: SECTION - 12

RIY KM	Chainage	Track Centre Distance	Fill/cut	DFC East/ Left ROW from IR M/L Track	DFC West/ Right ROW from IR M/L Track	Remarks
	1	2	3	4	5	6
290/6	59600	106.01	-0.48	145.00		Chittor bye pass
	59650	102.42	-0.31	142.50		Chittor bye pass
	59700	98.83	-0.27	140.00		Chittor bye pass
290/5	59750	90.77	-0.33	132.50		Chittor bye pass
	59800	82.71	-0.73	125.00		Chittor bye pass
290/4	59850	73.57	-0.28	115.00		Chittor bye pass
290/3	59900	64.44	0.46	105.00		Chittor bye pass
	59950	55.22	1.24	95.00		Chittor bye pass
290/2	60000	46.01	1.46	85.00		Chittor bye pass
	60050	37.93	1.69	77.50		Chittor bye pass
290/1	60100	29.85	1.84	70.00		Chittor bye pass
	60150	25.84	2.61	67.50		Chittor bye pass
290/0	60200	21.84	3.17	65.00		Chittor bye pass
	60250	20.60	2.98	62.50		Chittor bye pass
	60300	19.37	4.08	60.00		offset
289/9	60300	19.37	4.08	38.00		Chittor bye pass
	60350	18.22	4.76	38.00		Chittor bye pass
	60400	17.08	4.15	38.00		Chittor bye pass
289/8	60450	16.05	1.70	38.00		Chittor bye pass
	60500	15.01	3.24	38.00		Chittor bye pass
289/7	60550	13.95	3.04	38.00		Chittor bye pass
	60600	12.89	2.42	38.14		Chittor bye pass
289/6	60650	13.62	2.25	38.14		Chittor bye pass
	60674	14.06	1.36	38.14		offset
	60674	14.05	1.36	33.50		Chittor bye pass
289/5	60700	14.35	1.05	33.75		Chittor bye pass
	60750	16.67	1.90	33.75		Chittor bye pass
289/4	60800	18.11	1.76	36.50		Chittor bye pass
	60850	18.91	0.24	36.50		
289/3	60900	16.91	-0.34	36.50		
	60950	16.30	0.16	36.50		
	60965	16.19	-0.01	36.50		offset
289/2	60965	16.19	-0.01	39.50		
	61000	16.09	0.61	39.50		
	61050	16.04	1.47	39.50		
289/1	61100	18.75	0.71	39.50		
	61150	18.52	0.76	39.50		
289/0	61200	18.29	0.75	39.50		
	61250	18.10	0.60	39.50		
288/9	61300	17.99	0.29	39.50		
	61350	17.94	-0.01	42.62		
288/8	61400	18.92	0.61	45.96		
	61450	17.63	0.39	51.95		
288/7	61500	13.45	0.47	57.30		
	61550	15.11	0.29	60.02		
288/6	61600	19.48	0.13	65.08		
	61650	27.80	0.11	73.66		
	61700	39.40	-0.74	82.03		offset
288/5	61700	39.40	-0.74	100.77		

Handwritten notes and signatures in the bottom right corner, including a signature and some illegible text.

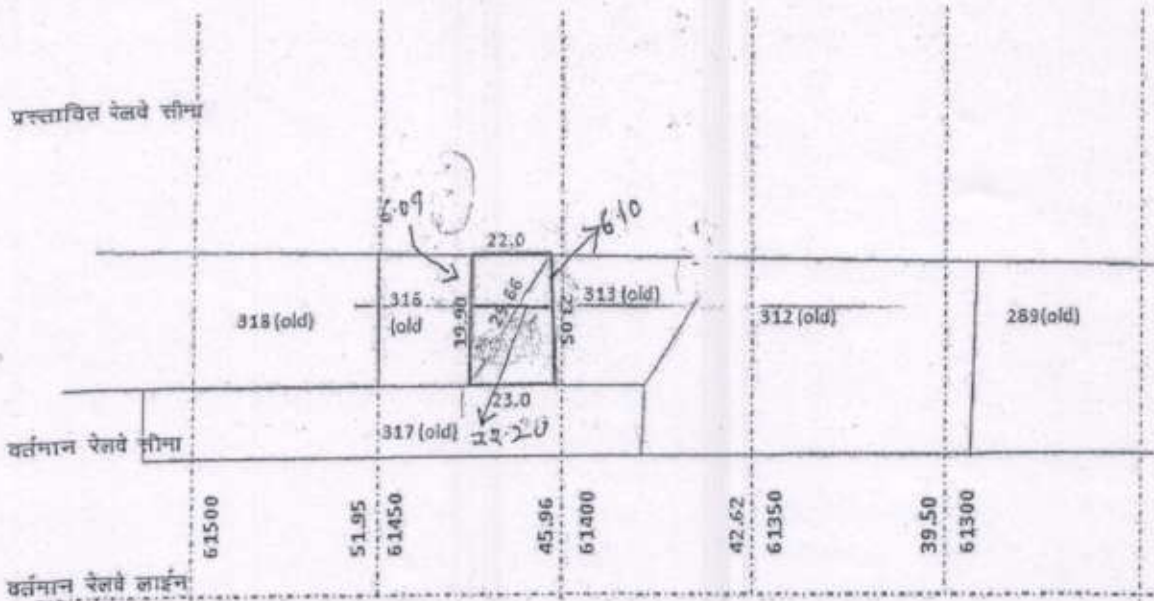
डेडीकेटेड फ्रेट कोरीडोर कॉरपोरेशन ऑफ इण्डिया लिमिटेड

संयुक्त माप सर्वेक्षण

51

तहसील : अजमेर ग्राम : किरानीपुरा खाता संख्या 590 खसरा संख्या 315 (old) - 310 मिप
 रेलवे कि.मी. चैनज 61450 - 61350 दिनांक 17-10-16

भू स्वामी का नाम लाइराम पुत्र जंगाराम अति माली नि. कलौर, जोरखण्ड पुत्र लुप्तान खलाम अति
जाति जाटा, शरीर न न्यू स्मैरुलिक चर्च डेरिबल कलर हेड काडिस डी.ए.नि
पथ फुलत) डी. डी. अति रीव जमहर जरीमे अमरुज नथमन सामिक एवे मि० जामरी
रथमन केवाधर रात्रेदार।



वास्तविक क्षेत्रफल हेक्टेयर में	अवाप्ति किया जाने वाला क्षेत्रफल हेक्टेयर में	भूमि की किस्म सिंचित/असिंचित		आबादी/सड़क से दूरी	सिंचाई का साधन	विवरण
		जमाबंदी अनुसार	मौका अनुसार			
0-0480 0-0441 0-0321	0-0134 0-0053 0-0187	जा०।	असिंचित	300 मी० से ज़रूर ग्रामीण सड़क		

रूक अनाप्र - 0-0346 ख.नं.-315
 0-0388 - - 316
 0-0734

सर्वे टीम प्रभारी
 तहसीलदार अजमेर

सहा. परि. प्रबन्धक
 डी.एफ.सी.सी.आई.एल.

भू अभिलेख निरीक्षक
 पटवारी
 किरानीपुरा

Handwritten signature

Handwritten signature

अवाप्ताधीन भूमि पर पेड़ों की संख्या व प्रकार (मूल्यांकन रिपोर्ट संलग्न है)

क्रम संख्या	पेड़ की किस्म	तने की गोलाई (परिधि)	तने की लम्बाई	पेड़ का वजन	पेड़ की संदर्भ संख्या
1					
2					
3					
4					
5					
6					
7					
8					
9					
10					

अवाप्ताधीन भूमि पर स्थित फसल का विवरण (यदि कोई हो) (मूल्यांकन रिपोर्ट संलग्न है)

क्रम संख्या	फसल की किस्म	बुवाई का क्षेत्रफल	अनुमानित वजन

अवाप्ताधीन भूमि में कुएं आदि का विवरण (नक्शा एवं मूल्यांकन रिपोर्ट संलग्न है)

- (अ) कुएं का व्यास (ब) चालू/तेड़
 (स) कुएं की गहराई व उपलब्ध पानी की स्थिति

अवाप्ताधीन भूमि पर निर्माण/अन्य संपत्ति का विवरण (नक्शा एवं मूल्यांकन रिपोर्ट संलग्न है)

.....

विशेष विवरण

सर्वे टीम प्रभारी
 तहसीलदार अजमेर

सहा. परि. प्रबन्धक
 डी.एफ.सी.सी.आई.एल.

मू. अभिलेख निरीक्षक

पटवारी
 किरानीपुरा

डेडीकेटेड फ्रेट कोरीडोर कॉरपोरेशन ऑफ इण्डिया लिमिटेड

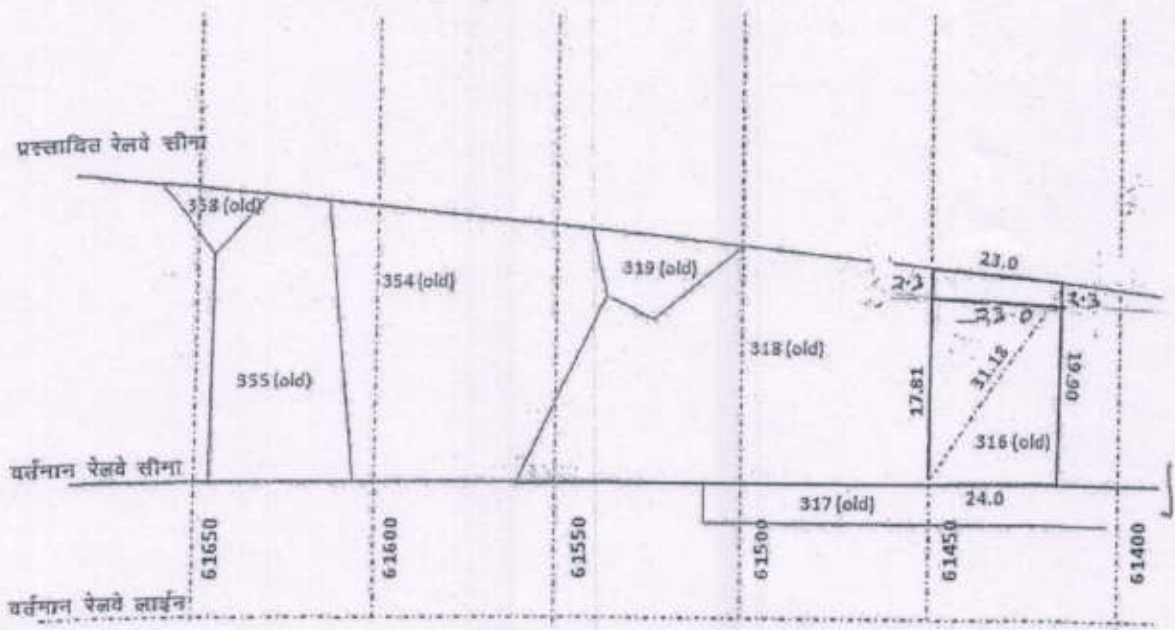
संयुक्त माप सर्वेक्षण

40

तहसील : अजमेर ग्राम : किरानीपुरा खाता संख्या खसरा संख्या 316 (old) - 310 मि०

रेलवे किमी. चैनैज दिनांक 17-10-16

भू स्वामी का नाम 290 नं० 315 के अनुसार

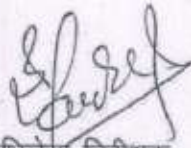



वास्तविक क्षेत्रफल हेक्टेयर में	अवाप्ति किया जाने वाला क्षेत्रफल हेक्टेयर में	भूमि की किस्म संचित/असंचित जमाबंदी अनुसार		आबादी/सड़क से दूरी	सिंचाई का साधन	विवरण
		मौका अनुसार				
0-0441	0-0053	चा 0-1	असंचित			

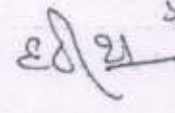
रखे अवाप्ति 0-0388

सर्वे टीम प्रभारी
तहसीलदार अजमेर

सहा. परि. प्रबन्धक
डी.एफ.सी.सी.आई.एल.


 भू अभिलेख निरीक्षक
 अजमेर
 किरानीपुरा


 सहायक सर्वेक्षक


 17/10/16

अवाप्ताधीन भूमि पर पेड़ों की संख्या व प्रकार (मूल्यांकन रिपोर्ट संलग्न है)

क्रम संख्या	पेड़ की किस्म	तने की गोलाई (परिधि)	तने की लम्बाई	पेड़ का वजन	पेड़ की संदर्भ संख्या
1					
2					
3					
4					
5					
6					
7					
8					
9					
10					

अवाप्ताधीन भूमि पर स्थित फसल का विवरण (यदि कोई हो) (मूल्यांकन रिपोर्ट संलग्न है)

क्रम संख्या	फसल की किस्म	बुवाई का क्षेत्रफल	अनुमानित वजन

अवाप्ताधीन भूमि में कुएं आदि का विवरण (नक्शा एवं मूल्यांकन रिपोर्ट संलग्न है)

- (अ) कुएं का व्यास (ब) चालू/तेड़
 (स) कुएं की गहराई व उपलब्ध पानी की स्थिति

अवाप्ताधीन भूमि पर निर्माण/अन्य संपत्ति का विवरण (नक्शा एवं मूल्यांकन रिपोर्ट संलग्न है)

.....

विशेष विवरण

सर्वे टीम प्रभारी
 तहसीलदार अजमेर

साहा. परि. प्रबन्धक
 डी.एफ.सी.सी.आई.एल.

भू अभिलेख निरीक्षक

पटवारी
 किरानीपुरा