



डेडीकेटेड फ्रेट कोरीडोर

डेडीकेटेड फ्रेट कोरीडोर कॉर्पोरेशन ऑफ़ इंडिया लि.

भारत सरकार (रेल मंत्रालय) का उपक्रम

Dedicated Freight Corridor Corporation of India Limited

A Govt. of India (Ministry of Railways) Enterprise

No. 2021/HQ/Admin/RTI-167

New Delhi: 18.03.2021

श्री प्रशांत कुमार लवासिया
पुत्र श्री राजकुमार
748/26, भगवानगंज, नयी बस्ती, अजमेर
राजस्थान
मोबाइल-3058462064

विषय: सूचना का अधिकार अधिनियम 2005 के अंतर्गत सूचना उपलब्ध कराना।


संदर्भ: आपका आरटीआई आवेदन दिनांक 22.02.2021, जो मुख्य महाप्रबंधक/अजमेर, के कार्यालय में दिनांक 22.02.2021 को एवं इस कार्यालय में दिनांक 17.03.2021 को प्राप्त हुआ।

उपरोक्त आवेदन के सन्दर्भ में, संबंधित कार्यालय से प्राप्त सूचना संलग्न है।

आशा है उपरोक्त जानकारी पूर्ण एवं संतोषजनक है। यदि नहीं, तो आप अपीलीय प्राधिकारी को सूचना की प्राप्ति के 30 दिनों के भीतर अपील कर सकते हैं, जिनका नाम और पता इस प्रकार है:

सुश्री आर० पी० छिबबर
समूह महाप्रबंधक / प्रशासन, DFCCIL,
5 वीं मंजिल, सुप्रीम कोर्ट मेट्रो स्टेशन बिल्डिंग,
प्रगति मैदान, नई दिल्ली -110001

संलग्न: 10 पृष्ठ


18-03-2021

(एस. के. राय)

उप. महाप्रबंधक / प्रशा. (ज. सू. अ.)

011-23454707

प्रेषण

19 MAR 2021

प्रेषण सं०.....



ED852903728IN

पंजीकृत एवं कॉर्पोरेट कार्यालयपांचवा तल : सुप्रीम कोर्ट मेट्रो स्टेशन बिल्डिंग कॉम्प्लेक्स, नई दिल्ली 110001 -

Regd. & Corporate Office: 5th Floor, Supreme Court Metro Station Building Complex, New Delhi-110001

Tel: 91 - 11+23454700, Fax No. 91-11-23454701 Web : www.dfccil.com, CIN : U60232DL2006GOI155068

क्रमांक अज./ए.डी./आर.टी.आई./302

दिनांक 15.03.2021

श्री एस के रॉय
डीजीएम व जन सूचना अधिकारी
डीएफसीसीआईएल, नयी दिल्ली

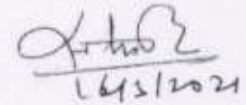
विषय : सूचना का अधिकार अधिनियम २००५ के तहत सूचना बाबत।

सन्दर्भ : आवेदक श्री प्रशांत कुमार लवासिया के आवेदन दिनांक २२.०२.२०२१ , इस कार्यालय को प्राप्ति दिनांक २२.०२.२०२१.

उपरोक्त विषय एवं सन्दर्भ के अन्तर्गत मांगी गयी सूचना 9 (Nine) पृष्ठों में उपलब्ध है।

जन सूचना अधिकारी , डीएफसीसीआईएल से अनुरोध है कि इस सूचना को आर.टी.आई के सन्दर्भ में प्रदान करे।

संलग्न : उपरोक्तानुसार



मुख्य महाप्रबंधक

डीएफसीसीआईएल अजमेर



कार्यालय सक्षम प्राधिकारी एवं उपखण्ड अधिकारी, अजमेर जिला अजमेर (राज.)

क्रमांक :- उखअ/भू.अवाप्ति/2017/किरानीपुरा/6626

दिनांक : 27.10.2017

अभिनिर्णय

1	ग्राम का नाम	किरानीपुरा
2	तहसील	अजमेर
3	जिला	अजमेर (राज.)
4	अधिग्रहण हेतु प्रस्तावित क्षेत्रफल	6.2436 हैक्टेयर
5	भूमि अधिग्रहण का प्रयोजन	विशेष रेल परियोजना पश्चिमी डेडीकेटेड फ्रेट कोरीडोर के निष्पादन, अनुरक्षण, प्रबंधन व प्रचालन हेतु
6	अर्जनकारी संस्था का नाम	रेल मंत्रालय (भारत सरकार) द्वारा प्रबन्ध निदेशक डेडीकेटेड फ्रेट कोरीडोर कोरपोरेशन, पांचवीं मजिल, मेट्रो स्टेशन परिसर, प्रगति मैदान नई दिल्ली
7	भारतीय रेलवे (संशोधन) अधिनियम 2008 के अन्तर्गत धारा - 20ए की अधिसूचना प्रकाशन की दिनांक	भारत का राजपत्र असाधारण भाग - II खण्ड-3 उप खण्ड (II) संख्या 1408 दिनांक 07.06.2016 में प्रकाशित रेल मंत्रालय की अधिसूचना संख्या का.आ. 2007(अ) दिनांक 06.06.2016
8	भारतीय रेलवे (संशोधन) अधिनियम 2008 के अन्तर्गत धारा - 20ए की उपधारा 4 के प्रावधान अनुसार स्थानीय समाचार पत्रों में प्रकाशन की तिथि	दैनिक भास्कर, दैनिक नवज्योति दिनांक 22.06.2016
9	उक्त अधिनियम की धारा -20इ की उपधारा -1 के अन्तर्गत अधिसूचना के प्रकाशन की दिनांक	भारत का राजपत्र असाधारण भाग - II खण्ड -3 उप खण्ड (II) संख्या 143 दिनांक 17.01.2017 में प्रकाशित रेल मंत्रालय की अधिसूचना संख्या का.आ. 154(अ) दिनांक 12.01.2017
10	उक्त अधिनियम की धारा -20एफ की उपधारा -4 के अन्तर्गत स्थानीय समाचार पत्रों में प्रकाशन की तिथि	राजस्थान पत्रिका, दैनिक भास्कर दिनांक 26.01.2017
11	अभिनिर्णय की तिथि	27.10.2017
12(1)	भूमि अर्जन, पुनर्वासन और पुनर्व्यवस्थापन में उचित प्रतिकर और पारदर्शिता अधिकार अधिनियम-2013 के शेड्यूल I के अनुसार धनराशि	भूमि के प्रतिकर की धनराशि : रु 114969088.00 मवनों एवं अन्य संरचनाओं के प्रतिकर की धनराशि : रु 4918370.00 फसलों एवं वृक्षों के प्रतिकर की धनराशि : रु 352585.00
12(2)	शेड्यूल II	सहायता राशि : रु 0.00
12(3)	शेड्यूल III	पुनर्वास एवं पुनःस्थापना नीति के अन्तर्गत सहायता राशि : रु 0.00
		योग : रु 120240043.00

Photo Copy Verified

अभिनिर्णय - किरानीपुरा

उप परियोजना प्रबन्धक/इन्जी.
डी. प्रोजेक्ट मैनेजर/अजमेर
Dy. Project Manager/Engr.
D. S. Ajmer

उप खण्ड अधिकारी एवं
भूमि अवाप्ति अधिकारी
अजमेर

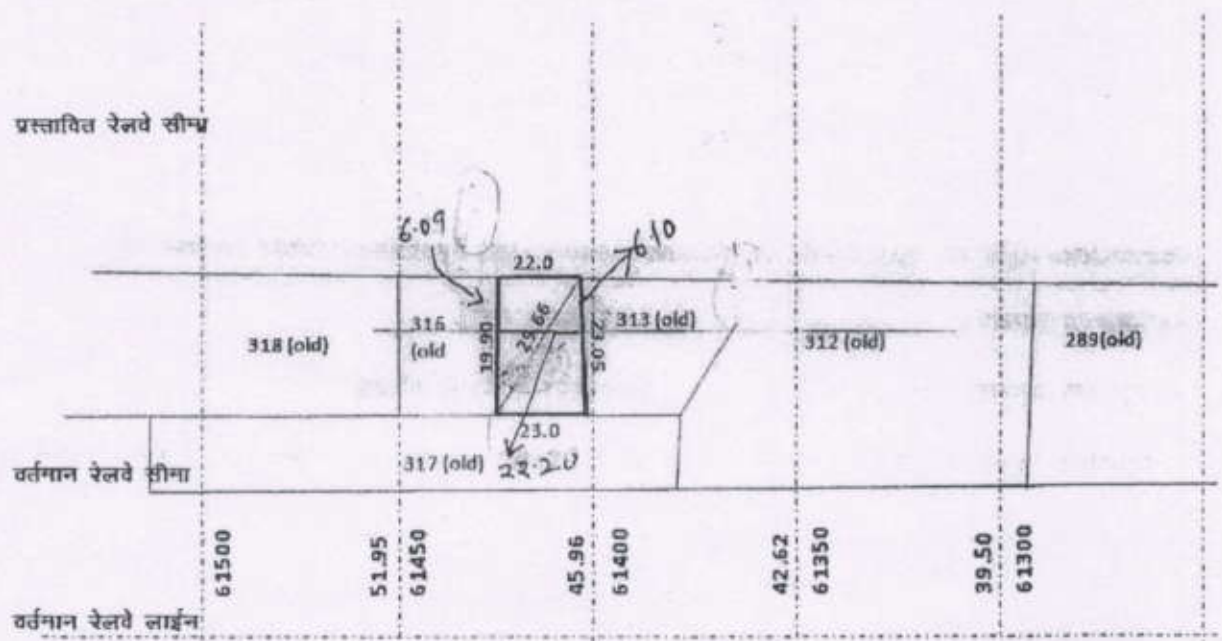
डेडीकेटेड फ्रेट कोरीडोर कॉरपोरेशन ऑफ इण्डिया लिमिटेड

संयुक्त माप सर्वेक्षण

(11)

तहसील : अजमेर ग्राम : किरानीपुरा खाता संख्या 590 खसरा संख्या 315 (old) - 310 मि०
74.75 316 (old)
 रेलवे कि.मी. चैनेज 61450 - 61350 दिनांक 17-10-16

भू स्वामी का नाम लाइशम लुत्र गंगाराम अति माली मि. अजीम, मोहम्मद लुत्र लुमान खतम अति प्रारण, अति व न्यू स्पेक्ट्रोलिक चर्च डेरिबाम इस् हेड आडिस की. ए पय (पुस्त) अमी-दोकी अति रीव अमरुत जरीमे अमरुत अमन सानिक एवे मि० अम अमन कोषाधमरुत अति दार ।



वास्तविक क्षेत्रफल हैक्टेयर में	अवाप्ति किया जाने वाला क्षेत्रफल हैक्टेयर में	भूमि की किस्म सिंचित/असिंचित		आबादी/सड़क से दूरी	अन्य विवरण
		जमाबंदी अनुसार	मौका अनुसार		
10 नं. - 315 8-0480 8-0441 0-0921	0-0134 0-0053 0-0187	घा०।	असिंचित	200 मी 0 से ऊपर ग्रामीण	Photo Copy Verified डि.एफ.सी.सी.आई.एल. Project Manager DFCCIL, Ajmer
उक्त अनाप्र - 0-0346 0-0388 0-0734		ख.नं. - 315 - 0 - 316			

सर्वे टीम प्रभारी
तहसीलदार अजमेर

सहा. परि. प्रबन्धक
डी.एफ.सी.सी.आई.एल.

मू अभिलेख निरीक्षक

पटवारी
किरानीपुरा



कार्यालय सक्षम प्राधिकारी एवं उपखण्ड अधिकारी, अजमेर जिला अजमेर (राज.)

क्रमांक :- उखअ/मूअवधि/2011/किरानीपुरा/6(9)

दिनांक : 15.7.2011

अभिनियम

1	ग्राम का नाम	किरानीपुरा		
2	तहसील	अजमेर		
3	जिला	अजमेर (राज)		
4	अधिग्रहण हेतु प्रस्तावित क्षेत्रफल	32.6727 हेक्टेयर	—	C.P. 350
5	भूमि अधिग्रहण का प्रयोजन	विशेष रेल परियोजना पश्चिमी इंडो-कंटेंट फ्रेट कोरीडोर के निष्पादन, अनुसंधान, प्रबंधन व प्रचालन हेतु		
6	अर्जनकारी संस्था का नाम	रेल मंत्रालय (भारत सरकार) द्वारा प्रबंध निदेशक इंडो-कंटेंट फ्रेट कोरीडोर कोरपोरेशन, पाथर्बी मंजिल, मेट्रो स्टेशन परिसर, प्रगति मैदान नई दिल्ली		
7	भारतीय रेलवे (संशोधन) अधिनियम 2008 के अन्तर्गत धारा - 20ए की अधिसूचना प्रकाशन की दिनांक	भारत का राजपत्र असाधारण भाग - 11 खण्ड-3 उप खण्ड (11) संख्या 1253 दिनांक 11.08.2009 में प्रकाशित रेल मंत्रालय की अधिसूचना संख्या का.आ. 2094(अ) दिनांक 10.08.2009		
8	भारतीय रेलवे (संशोधन) अधिनियम 2008 के अन्तर्गत धारा - 20ए की उपधारा 3 के प्रावधान अनुसार स्थानीय समाचार पत्रों में प्रकाशन की तिथि	दैनिक भास्कर, दैनिक नवज्योति व राजस्थान पत्रिका दिनांक 07.09.2009		
9	उक्त अधिनियम की धारा - 20इ की उपधारा -1 के अन्तर्गत अधिसूचना के प्रकाशन की दिनांक	भारत का राजपत्र असाधारण भाग - 11 खण्ड -3 उप खण्ड (11) संख्या 1212 दिनांक 15.06.2010 में प्रकाशित रेल मंत्रालय की अधिसूचना संख्या का.आ. 1436(अ) दिनांक 01.06.2010		
10	उक्त अधिनियम की धारा - 20एफ की उपधारा -4 के अन्तर्गत स्थानीय समाचार पत्रों में प्रकाशन की तिथि	दैनिक भास्कर, दैनिक नवज्योति व राजस्थान पत्रिका दिनांक 19.07.2010		
11	अभिनियम की तिथि	15.7.2011		
12	अभिनियम की धनराशि	भूमि के प्रतिकर की धनराशि	रु	13,64,88,997 C.P. 350
		भवनों एवं अन्य संरचनाओं के प्रतिकर की धनराशि	रु	5,13,17,807 C.P. 350
		फसलों एवं वृक्षों के प्रतिकर की धनराशि	रु	5,12,690 C.P. 350
		योग	रु	18,83,19,494 C.P. 350
		पुनर्वास एवं पुनःस्थापना नीति के अन्तर्गत रहायता राशि	रु	1,37,78,360 C.P. 350
		महा योग	रु	20,20,97,854

[Signature]

उप खण्ड अधिकारी एवं
भूमि अधिग्रहण अधिकारी
अजमेर

पृष्ठ 1 / 61

Photo Copy Verified

[Signature]
उप परियोजना प्रबंधक / इन्जी.
डी.एफ.सी.सी.आई.एल., अजमेर
Dy. Project Manager/Engg.
DFCCIL, Ajmer

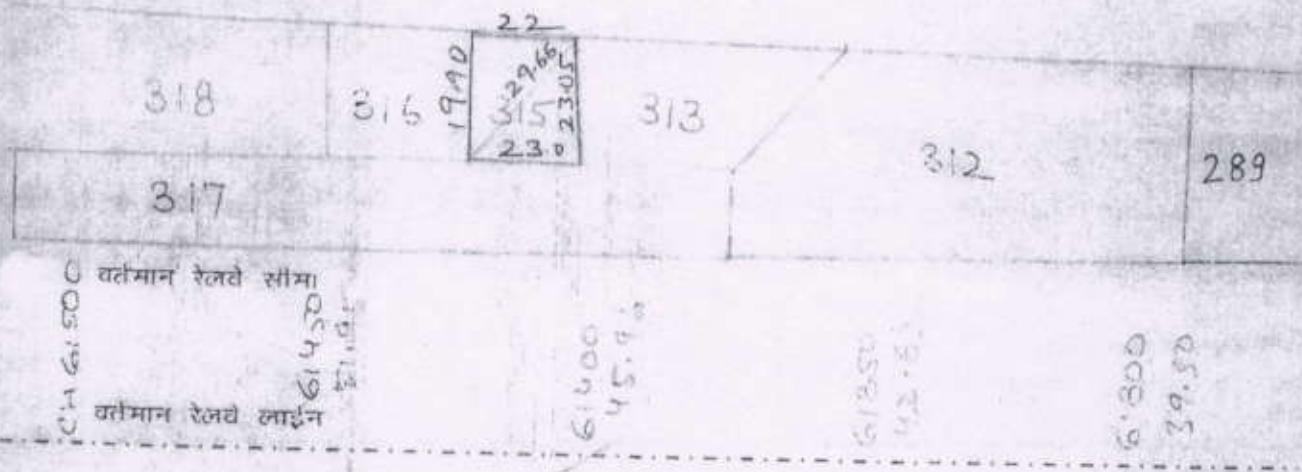
डेडीकोटेड फ़ोट कोरीडोर कॉन्पोवेशन ऑफ इण्डिया लिमिटेड

संयुक्त माप सर्वेक्षण

तहसील : अजमेर ग्राम : किरानीपुरा खाता संख्या 376 खसरा संख्या 315 ✓
 रेलवे कि.मी. वेंनेज दिनांक

भू स्वामी का नाम (1) लाडू राफ पुत्र जंगाराम चौध माली सा. गट्टी मालियान
 गोविलचंद पुत्र हनुमान सहाय कुब्र शर्मा ब्राह्मण गंज धाने के पास
 536.03 वर्ग गज
 (2) न्यू एपेस्टोलिक चर्च डेरिस्ट्रिक्टल ट्रस्ट 147.57
 हेड ऑफिस 8A निर्मल पथ पुरानी -चूंगी-चौकी 677.60 कुल क्षेत्रफल
 के पास कज्जमेर रोड जयपुर 19 राज. जरिजे
 मिस्टर श्रीशुभाज रघनम सचिव एवं मिस्टर जान
 श्री रघनम कोषाध्यक्ष -

प्रस्तावित रेलवे सीमा



वार्षिक क्षेत्रफल हेक्टेयर में	अवधि किया जाने वाला क्षेत्रफल हेक्टेयर में	भूमि की किस्म सिंचित / असिंचित	आबादी / राइफ से दूरी	सिंचाई का साधन	विवरण
0.0567	0.0480	ब. 1. कृषि.	300 मी. से अधिक	-	-

सर्वे टीम प्रभारी
 तहसीलदार, अजमेर

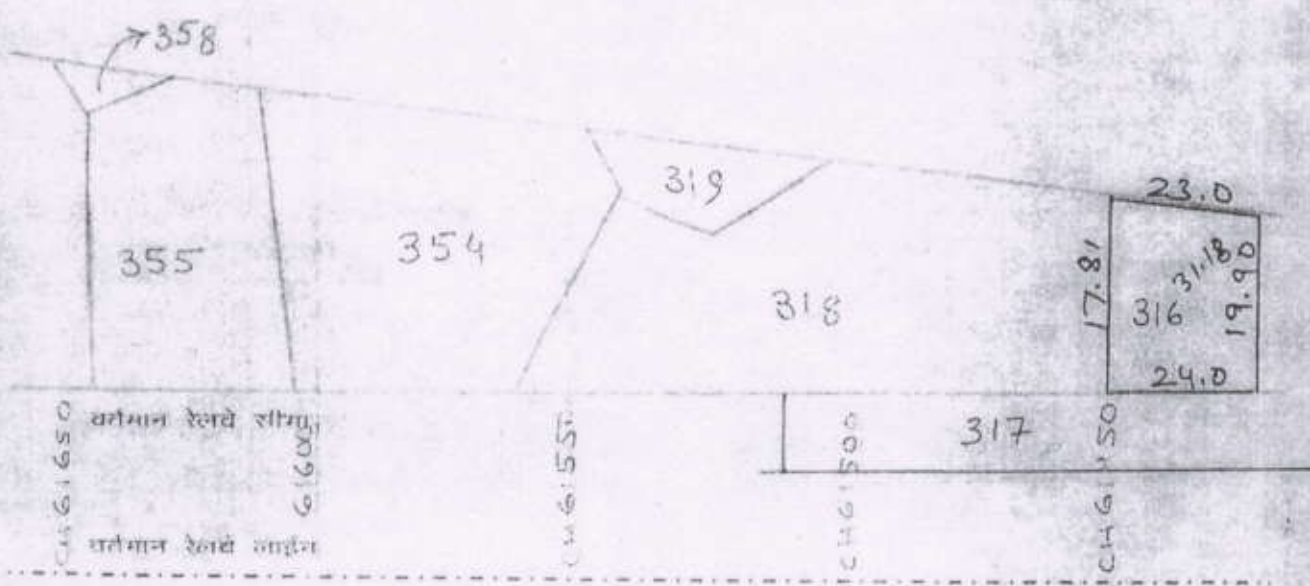
प्रतिनिधि / अभियन्ता
 डी.एफ.सी.सी.आई.एल.

मू. अगिलेख निरीक्षक पटना की तहसील
 नारेख Photo Engg प्रकल्पांक प्रकल्पांक प्रकल्पांक
 डी.एफ.सी.सी.आई.एल., अजमेर

Photo Copy Verification प्रकल्पांक प्रकल्पांक प्रकल्पांक
 डी.एफ.सी.सी.आई.एल., अजमेर
 Project Manager/Engg.
 -11- Ajmer

डेडीकोटेड फ़ोट कोबीडोर कॉरपोरेशन ऑफ इण्डिया लिमिटेड
संयुक्त माप सर्वेक्षण

तहसील : अजमेर ग्राम : किरानीपुरा खाता संख्या 376 खसरा संख्या 316 ✓
 रेलवे कि.मी. चैनल दिनांक
 भू स्वामी का नाम
 (1) आदु राम पुत्र गंगाराम कौम माली सा. गरी मालियान 659.34 व.ग.
 गोपालचन्द पुत्र हरुमान सहाय शर्मा ब्राह्मण गेज
 धाने के पास अजमेर 66.66 व.ग
 (2) न्यू इंपेस्टोव्मन्स बर्न वैरिटेबल ट्रस्ट हैडऑफिस 726.00 व्गुल
 8A. निप्रलि फ्म पुरानी बूंगी चौकी के पास अजमेर रोड
 जवाहर 19 राज. जमिनी मिस्टर श्रीधुराज रघुनन्द सचिव वर्ग गज
 प्रस्तावित रेलवे सीमा एवं मिस्टर जयन टीटे रघुनन्द व्योम्बाकरभट्ट



वार्षिक क्षेत्रफल हेक्टेयर में	अवधि कितना जाने वाला क्षेत्रफल हेक्टेयर में	भूमि की किरम शिथिल/अशिथिल		आवासी/सड़क से पूरी	सिंचाई का साधन	विवरण
		जमाबंदी अनुसार	मौका अनुसार			
0.0607	0.0441	जा. 1	आवासीय	ग्रामीण सड़क पर	—	—

[Signature]
 सर्वे टीम प्रमुख
 तहसीलदार अजमेर
 तहसीलदार अजमेर

[Signature]
 प्रतिनिधि / अभियन्ता
 डी.एफ.सी.सी.आई.एल.

[Signature]
 भू अभिलेख निरीक्षक
 नारेली

[Signature]
 पटवारी किरानीपुरा
 तहसील अजमेर



जमाबन्दी (खेवट/खतोनी)
(प्रतिलिपि)

अध्याय 41-20 (11)
(देखिये नियम 153 ए)

ग्राम का नाम :- किरानीपुरा

अंतिम चोसला आधार सम्वत :- 2072 - 2075 जमाबंदी 2076 (वर्ष 2019) से
स्थायी

पटवार हल्का :- किरानीपुरा

भूमि धारक का नाम :- राज.सरकार

भू.अभि.नि. :- अजमेर प्रथम

क्षेत्रफल की ईकाई :- हैक्टेयर

तहसील :- अजमेर

खाता संख्या नया :- 594

जिला :- अजमेर

खाता संख्या पुराना :- 594

काश्तकार का नाम:-

1. गोकलचन्द पुत्र हनुमान सहाय शर्मा हिस्सा- 2503/11600 जाति- ब्राह्मण सा. गैज धाने के पास अजमेर खातेदार
2. न्यु स्पेस्टोलिक चर्च चैरिटेबल ट्रस्ट हिस्सा- 5/29 हेड ऑफिस बी.ए.निर्मल पथ पुरानीचुंगी चौकी के पास अजमेररोड जयपुर 19 (राज.)जरिए यीशुराज रथमन सचिव एवं मिस्टर जानरीटो रथनम कोषाध्यक्ष खातेदार
3. रेल मंत्रालय भारत सरकार हिस्सा- 921/5800 खातेदार
4. लादूराम पुत्र गौंगाराम हिस्सा- 2503/11600 जाति- माली सा. गढी मालियान अजमेर खातेदार
5. शंकरलाल यादव पुत्र पोखरराम यादव हिस्सा- 172/725 जाति- अहीर सा. नेहरू नगर श्रीनगर रोड अजमेर खातेदार

खसरा संख्या	क्षेत्रफल	भूमि वर्गीकरण	कृषक द्वारा संदत्त लगान	सिंचाई के साधन	अन्तरण के क्रम में प्रमाणित नामान्तरकरण संख्या व दिनांक	टिप्पणी
310	0.3613	बारानी 1	0.3613	2.17		
311/2652	0.1376	बारानी 1	0.1376	0.83		
कुल खसरे - 2	0.4989		0.4989	3.0000		

यह प्रपत्र केवल प्रार्थी की जानकारी के लिए है।

इसका उपयोग किसी भी न्यायालय में साक्षी के रूप में नहीं किया जा सकता है।

नकल जारी करने की तिथि :- 10-Sep-2020

NIC

नकल फॉस रजि.क. 87

भावेदक का नाम मि. सार

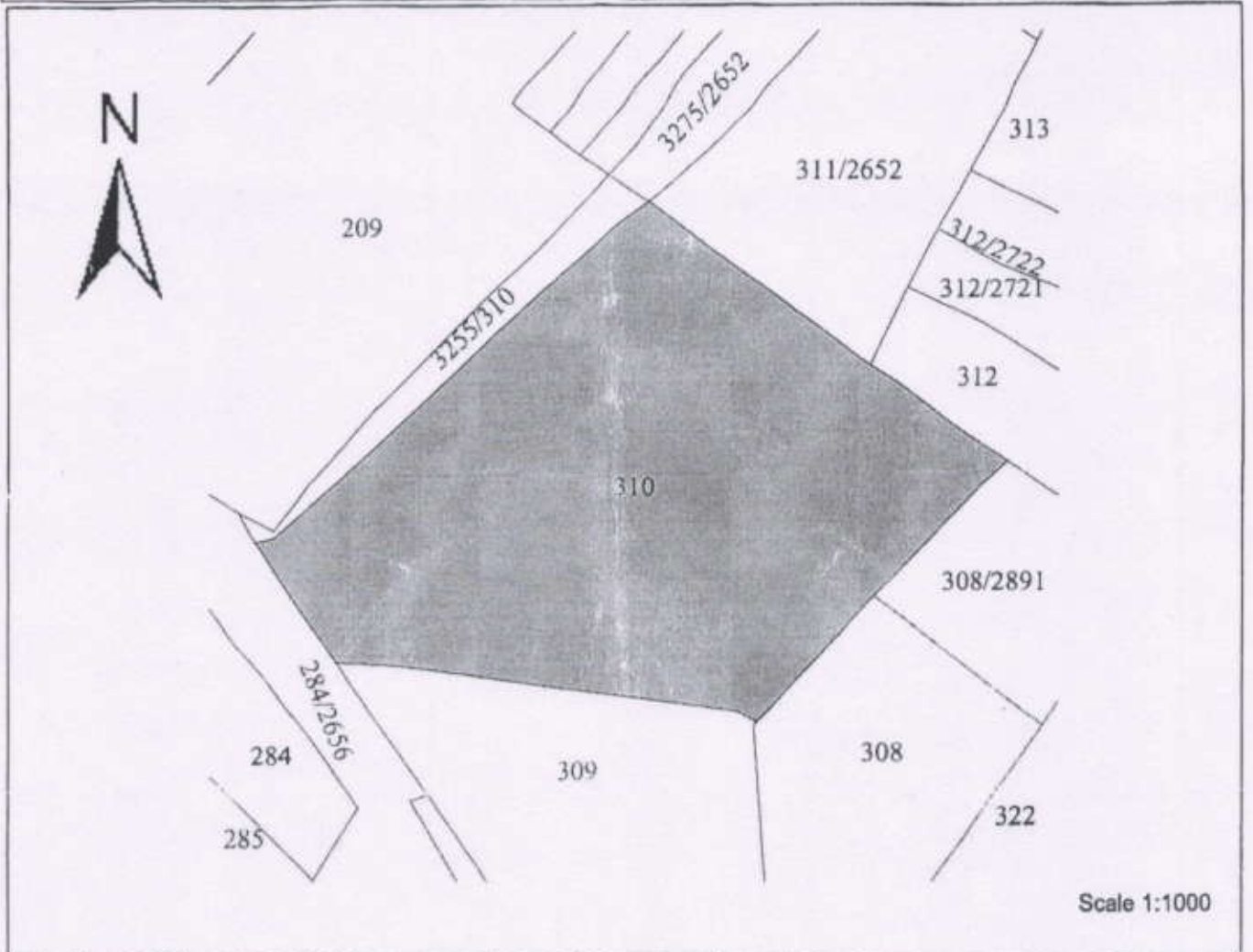
भावेदन की तिनांक 10/9/2020

वेद्यार 8 जाति मि. 10/9/2020

पटवारी 8K

पटवार मण्डल

किरानीपुरा



खसरा संख्या : 310 क्षेत्रफल : 0.3613 Hectare खाता संख्या : 594 पुराना खाता संख्या : 594

भूमि किस्म [क्षेत्रफल लगान] : बाराणी 1 [0.3613, 2.17]

3.) रेल मंत्रालय भारत सरकार हिस्सा- 921/5800 खातेदार

4.) लादूराम पुत्र गैंगाराम हिस्सा- 2503/11600 जाति- माली सा. गढी मालियान अजमेर खातेदार

5.) शंकरलाल यादव पुत्र पोखरराम यादव हिस्सा- 172/725 जाति- अहीर सा. नेहरू नगर श्रीनगर रोड अजमेर खातेदार

1.) गोकलचन्द पुत्र हनुमान सहाय शर्मा हिस्सा- 2503/11600 जाति- ब्राह्मण सा. गँज धाने के पास अजमेर खातेदार

2.) न्यु स्पेस्टोलिक चर्च रीरिटेबल ट्रस्ट हिस्सा- 5/29 हेड ऑफिस बी.ए. निर्मल पथ पुरानीचुंगी चौकी के पास अजमेर रोड जयपुर 19 (राज.) जरिए यीशुराज रघमन साधेव एवं मिस्टर जानरीटो रघनम कोषाध्यक्ष खातेदार

सक्षम अधिकारी के हस्ताक्षर एवं सील

नोट :- 1. यह प्रपत्र केवल प्रार्थी की जानकारी के लिए है।

2. इसका उपयोग किसी भी न्यायालय में साक्ष्य के रूप में नहीं किया जा सकता है।

3. प्रविष्टियों में संशोधन/सत्यापित प्रतिलिपि हेतु सम्बंधित जिला/तहसील कार्यालय में संपर्क करें।

नक्शा फॉस राज क्र 87
आवेदक का नाम मिस्टर
रजिस्ट्रेशन की दिनांक 10/9/2020
नक्शा जारी की दिनांक 10/9/2020

पटवारी SK
पटवार मण्डल किरानीपुरा