



डेडीकेटेड फ्रेट कोरीडोर

डेडीकेटेड फ्रेट कोरीडोर कार्पोरेशन ऑफ इण्डिया लि.
भारत सरकार (रेल मंत्रालय) का उपक्रम
Dedicated Freight Corridor Corporation of India Ltd.
A Govt. of India (Ministry of Railways) Enterprise

No.-JP/AD/RTI/2022/3

Dated: 04.09.2024

JGM/Admn. (CPIO)

DFCCIL, 5th Floor, Supreme Court
Metro Station Building,
New Delhi-110001

Sub: - Information through RTI Act, 2005 (RTI No. 889).

Ref: - C.O. Email dated 02.09.2024.

Vide letter under reference above, reply of RTI No. 889 is as under: -

SN	Information Sought	Reply
(1)	To get information about the amount of land acquisition compensation given for shifting the road built between Mandawariya and Tiloniya and to whom it was given. Railway Kilometer 255/8-257/5.	Govt. Land of Kishangarh Tehsil (village Sanwatsar, Mandawariya, Buharu, Faloda & Tiloniya) was allotted by Collector Ajmer vide letter No. कअ/राजस्व/12/7705 दिनांक 19.07.2012 and total amount of Rs. 72,11,730/- for Govt. land of all village of Tehsil Kishangarh was deposited to Tehsildar vide DD No. 685624 dated 24.07.2012. (Copy enclosed)
(2)	How much compensation amount related to the land acquisition of the said road was given and to whom.	
(3)	To get information about the amount given for land acquisition apart from Rs 84 lakh 15 thousand given to PWD for road construction.	No amount given to PWD for Land.
(4)	What is the boundary of DFCCIL from the railway track on the said road kilometer.	Copy of Land Plan attached.

This has approval of CGM/JP.

V.K. G
4/9/2024
Project Manager/Works
DFCCIL Jaipur



राजस्थान सरकार

कार्यालय, कलक्टर एवं जिला मजिस्ट्रेट, अजमेर

क्रमांक:-कअ/राजस्व/12/ 7705

दिनांक : 19-7-12

निमित्त :-

डायरेक्टर (इन्फ्रस्ट्रक्चर),

डेडिकेटेड फ्रेट कोरिडोर कार्पोरेशन ऑफ इण्डिया लि0, नई दिल्ली ।

विषय : तहसील किशनगढ के ग्रामों की राजकीय/सार्वजनिक उपयोग/प्रतिबन्धित क्षेणी की भूमि डेडिकेटेड फ्रेट कोरिडोर कार्पोरेशन ऑफ इण्डिया लि0 नई दिल्ली को आवंटन बाबत् ।

विषयान्तर्गत लेख है कि शासन उपसचिव, राजस्व (ग्रुप-3) विभाग, राजस्थान, जयपुर के पत्र क्रमांक प.9(11)राज-3/12 दिनांक 1.06.12 से तहसील किशनगढ के ग्रामों की राजकीय/सार्वजनिक उपयोग/प्रतिबन्धित क्षेणी की भूमि विभागीय परिपत्र दि0 2.03.87 एवं परिपत्र दि0 23.06.04 के तहत डेडिकेटेड फ्रेट कोरिडोर के निर्माण हेतु डेडिकेटेड फ्रेट कोरिडोर कार्पोरेशन ऑफ इण्डिया लि0 नई दिल्ली को आवंटन किये जाने की सशर्त स्वीकृति प्रदान की है ।

अतः राज्य सरकार की उक्त स्वीकृति में उल्लेखित परिपत्र दिनांक 23.06.04 अनुसार निम्न ग्रामों में भूमि अवाप्ति के अवार्ड के आधार पर ग्रामवार निम्नानुसार राशि वसूली योग्य है ।

नाम ग्राम	खसरा नं0	कुल रकबा (बीघा में)	किस्म भूमि	आवंटित रकबा (हेक्टर में)	राशि (₹ में)
सांवतसर	147	02-05-00	गै.मु.पाल	0.0413	6027650/- ₹
	148	02-03-00	गै.मु.आव	0.0578	
	151/1	01-09-00	गै.मु.रास्ता	0.2347	
	151/2	02-05-00	बारानी 2	0.2681	
	178	12-10-00	गै.मु.पहाड़	1.4371	
	179	01-10-00	गै.मु.पहाड़	0.1108	
	185	03-00-00	गै.मु.रास्ता	0.4932	
	186	01-00-00	गै.मु.चाह	0.0947	
	8 किता			2.7557	
मण्डावरियां	33	09-04-00	गै.मु.नाला	0.0640-12000	71963/-₹
	45	10-19-00	गै.मु.नाला	0.0470 - 8812	
	143/40	09-05-00	गै.मु.रडी	0.2728 - 51150	
	3 किता			0.3838	
बुहारु	552	07-19-00	गै.मु.रास्ता	00-04-00 बीघा	55867/-₹
	553	04-11-00	गै.मु.पाल	00-06-00 बीघा	
	555	00-05-00	गै.मु.रास्ता	00-01-00 बीघा	
	562	03-01-00	गै.मु.चौकडिया	01-18-00 बीघा	
	563	00-16-00	गै.मु.रास्ता	00-03-00 बीघा	
	564	05-05-00	गै.मु.खलियान	00-02-00 बीघा	
	566	01-13-00	गै.मु.कंकरीली	00-16-00 बीघा	
	565	00-05-00	गै.मु.रास्ता	00-02-00 बीघा	
	567	01-11-00	गै.मु.आव/गै.मु.नाला	00-07-00 बीघा	
	571	01-00-00	गै.मु.रास्ता	01-00-00 बीघा	
	573	00-12-00	गै.मु.खडडा	00-12-00 बीघा	
11 किता			0.8932 हेक्टर		
फलौदा	217	04-18-00	बंजर1	0.7932 है0	469681/-₹

Dimand Not latter

1875013276



42

	218	02-07-00	रास्ता	0.3804 है०	
	233	21-10-00	नाला	0.1639 है०	
	237	00-13-00	रास्ता	0.291 है०	
	242	01-19-00	रास्ता	0.0781 है०	
	243	00-05-00	गै.मु.सेरडा	0.0405 है०	
	261	03-05-00	गै.मु.खली	0.5095 है०	
	274	04-10-00	छापर	0.0884 है०	
	276	01-17-00	बंजर1	0.1218 है०	
	277	05-00-00	नाला	0.0344 है०	
	279	00-10-00	टीबा	0.0300 है०	
	280	00-12-00	नाला	0.0728 है०	
	281	00-18-00	गै.मु.खची	0.1457 है०	
	282	00-08-00	नाला	0.0647 है०	
	283	00-08-00	टीबा	0.0647 है०	
	284	00-06-00	गै.मु.खडडा	0.0360 है०	
	244	02-15-00	छापर	0.4451 है०	
	17 कित्ता			2.6988 हैक्टर	
तिलोनियां	590	00-17-00	गै.मु.रास्ता	0.0920 है०	586570 / - ₹
	592	04-02-10	गै.मु.रास्ता	0.6678 है०	
	570	00-13-10	गै.मु.खडडा	0.0794 है०	
	568	79-15-10	गै.मु.आबादी	0.2142 है०	
	563	02-07-00	गै.मु.रास्ता	0.0582 है०	
	549	01-04-10	गै.मु.मोरी	0.0208 है०	
	548	03-06-10	गै.मु.रास्ता	0.1488 है०	
	523	02-04-00	गै.मु.रास्ता	0.2394 है०	
	469	02-18-10	गै.मु.रास्ता	0.4734 है०	
	466	01-02-10	गै.मु.रास्ता	0.1821 है०	
	10 कित्ता			2.6234 हैक्टर	
सर्वयोग	49			9.2891 हैक्टर	7211730 / - ₹

अतः आप उपरोक्तानुसार 7211730 / - ₹ (अक्षरे बहत्तर लाख ग्यारह हजार सात सौ तीस रू० मात्र) तहसीलदार किशनगढ़ के माध्यम से राजकोष में जमा कराकर चालान भिजवावे।

जिला कलक्टर, अजमेर





Dedicated Freight Corridor Corporation of India Ltd.

(A Government of India Undertaking)

डिडीकेटेड फ्रेट कॉरीडोर कार्पोरेशन ऑफ इण्डिया लिमिटेड

(भारत सरकार का उपक्रम)

बी -12, हनुमान नगर, मैट्रो अस्पताल के सामने, सिरसी रोड, जयपुर, फोन: 0141- 4028740 फैक्स : 0141- 4028740

No. JP/EN/Land Acquisition/ 13-Kishangarh

Dated : 24.07.2012

The Tehsildar,
Kishangarh
Distt.- Ajmer
Rajasthan

Sub :- Resumption of Government land for Dedicated Freight Corridor in Jaipur district.

Ref :- Collector , Ajmer Letter No. CA/Revenue/12/7705 dated 19.07.2012.

With reference to above referred letter a Demand Draft No. 685624 dated 24.07.2012 of Rs. 72,11,730/- (Seventy Two Lakh Eleven Thousand Seven Hundred Thirty Only) has been issued in favour of Tehsildar, Kishangarh in connection with transfer of government land in favour of Indian Railways for DFCCIL.

In this regard, you are requested to kindly arrange to deposit the above Demand Draft and acknowledge the receipt of the same.

Encl.-As Above

(K.K. Sinha)
APM/Finance
DFCCIL/JP

d/c

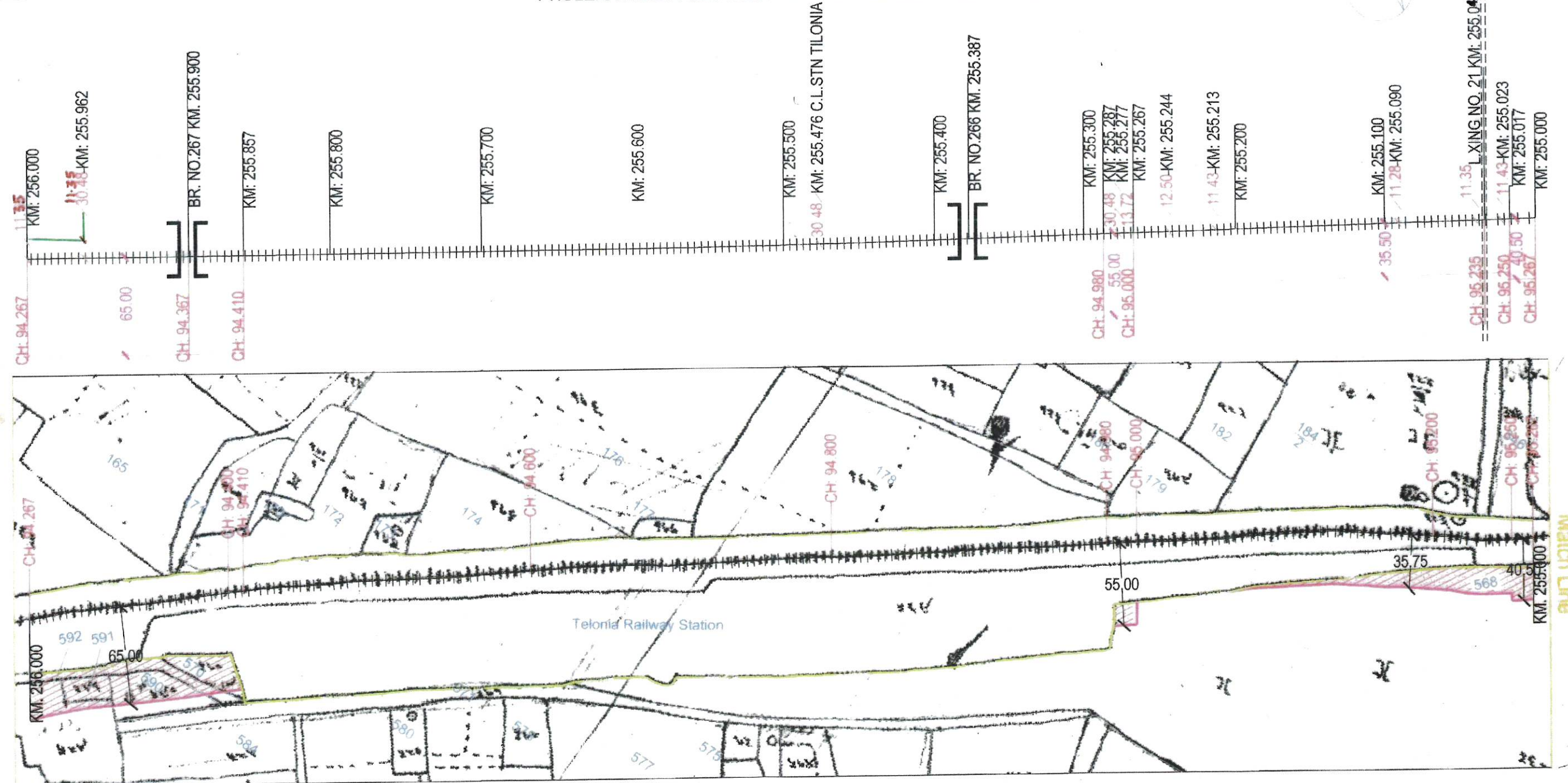
व्यक्तिगत, तहसील
कार्यालय किशंगरह
जिला अजमेर



NORTH WESTERN RAILWAY
 VERIFIED LAND PLAN OF AJMER DISTRICT
 PHULERA AJMER SECTION FROM KM: 256.000 TO KM: 255.000

TO AJMER

TO REWARI



Match Line

Match Line

TELONIA KM:256.000 TO KM:255.000					
20 E Notification No. 2370 Date			Date of 20 F (Award) 10.09.10		
S.No.	Khata No.	Khasra No.	Type of Land	Total Area	Acquired area by DFC
1	1	592	Govt.		0.6678
2	357	591	Govt.	0.0728	0.0728
3	1	590	Govt.		0.0920
4	1	570	Govt.	0.1092	0.0794
5	1	568	Govt.	12.9135	0.2142

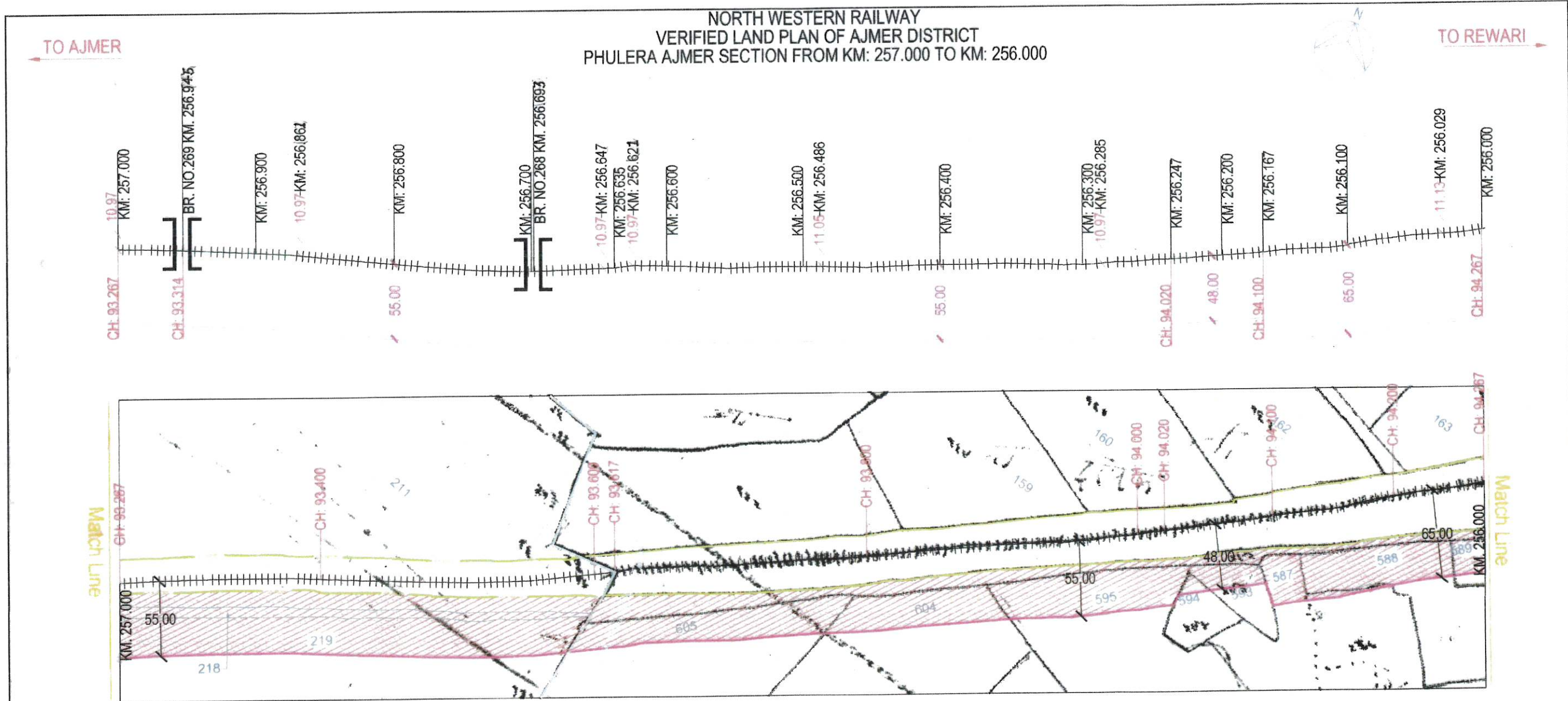


VILLAGE :- TELONIA
 TEHSIL :- KISHANGARH
 DISTRICT :- AJMER
 STATE :- RAJASTHAN

Legend :-
 — Existing ROW
 — Existing Center Line of Track
 — Village Boundary
 ■ Acquired Land by DFCCIL

Scale 1:2000
 Drawing Title LAND PLAN Rly. KM: 256.000 TO KM: 255.000
 Drawing No. AJMER/KISHANGARH/TELONIA/8/6

<i>Parag</i> CPM/DFCCIL	DEN/Sr.DEN/NWR	<i>27.11</i> SDO&LAO KSG
<i>[Signature]</i> PM/DFCCIL	<i>mean</i> ADEN/NWR	<i>[Signature]</i> TEHSILDAR KSG
<i>[Signature]</i> DY.PM/Engg./DFCCIL	<i>[Signature]</i> SSE/KSG/NWR	<i>[Signature]</i> PATWARI



FALODA & TELONIA KM:257.000 TO KM:256.000					
20 E Notification No.			Date of 20 F (Award) 10.09.10		
2370 Date 15.09.09					
S.No.	Khata No.	Khasra No.	Type of Land	Total Area	Acquired area by DFC
1	1	218	Govt.	0.3804	0.3804
2	135	219	Private	9.0649	0.9041
3	298	605	Private	1.9911	0.4198
4	312	604	Private	3.0837	0.2634
5	376	595	Govt.	1.7321	0.3383
6	357	594	Govt.	0.2185	0.0330
7	357	593	Govt.	0.1619	0.0473
8	357	587	Govt.	1.8535	0.1148
9	357	588	Govt.	1.0522	0.2995
10	376	589	Govt.	0.5058	0.1416

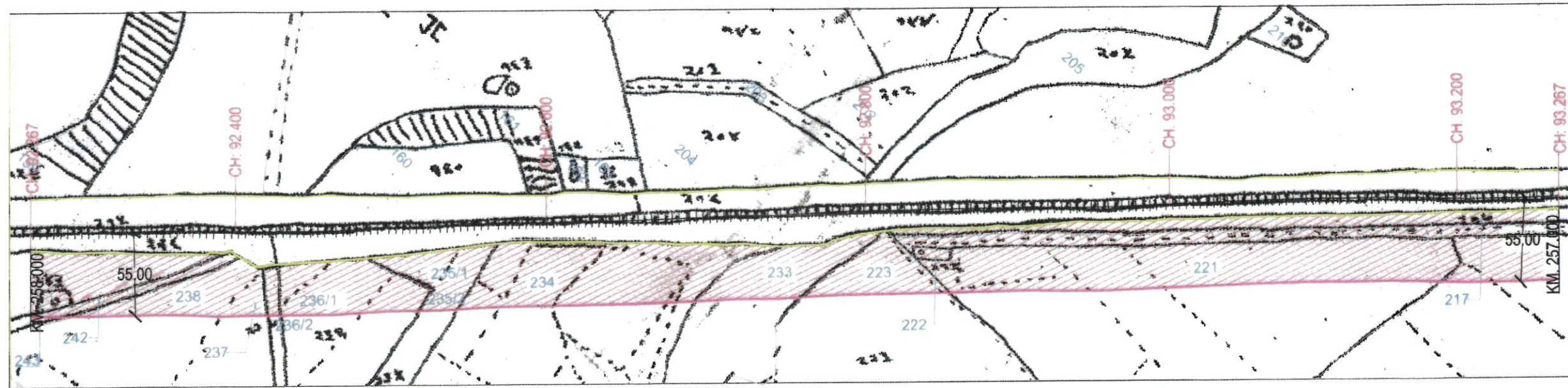
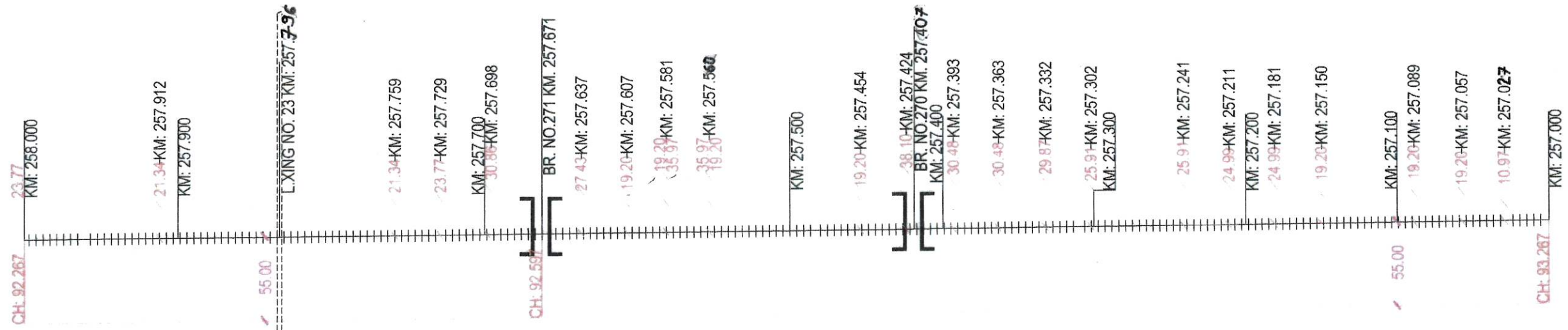


<i>Sanjay</i> CPM/DFCCIL	DEN/Sr.DEN/NWR	<i>[Signature]</i> SDO&LAO KSG
<i>[Signature]</i> PM/DFCCIL	ADEN/NWR	<i>[Signature]</i> TEHSILDAR KSG
<i>[Signature]</i> DY.PM/Engg./DFCCIL	<i>[Signature]</i> SSE/KSG/NWR	<i>[Signature]</i> PATWARI

VILLAGE	:-	FALODA & TELONIA
TEHSIL	:-	KISHANGARH
DISTRICT	:-	AJMER
STATE	:-	RAJASTHAN
Legend :-		
	Existing ROW	
	Existing Center Line of Track	
	Village Boundary	
	Acquired Land by DFCCIL	
Scale 1:2000		
Drawing Title		
LAND PLAN Rly. KM: 257.000 TO KM: 256.000		
Drawing No. AJMER/KISHANGARH/FALODA & TELONIA/8/5&6		

**NORTH WESTERN RAILWAY
VERIFIED LAND PLAN OF AJMER DISTRICT
PHULERA AJMER SECTION FROM KM: 258.000 TO KM: 257.000**

TO AJMER TO REWARI



FALODA KM:258.000 TO KM:257.000					
20 E Notification No. 2370 Date 15.09.09			Date of 20 F (Award) 10.09.10		
S.No.	Khata No.	Khasra No.	Type of Land	Total Area	Acquired area by DFC
1	1	243	Govt.	0.0405	0.0405
2	1	242	Govt.	0.3157	0.0781
3	21	238	Private	4.2087	0.2443
4	1	237	Govt.	0.1052	0.0291
5	145	236/1, 236/2	Private	0.8903	0.2730

S.No.	Khata No.	Khasra No.	Type of Land	Total Area	Acquired area by DFC
6	38	235/1, 235/2	Private	0.6637	0.1312
7	109	234	Private	4.0711	0.5823
8	1	233	Govt.	3.4803	0.1639
9	109	223	Private	1.6026	0.1294
10	134	222	Private	0.1295	0.0195 + 0.1100 = 0.1295
11	19	221	Private	9.2187	0.6004
12	1	217	Govt.	0.7932	0.7932



<i>[Signature]</i> CPM/DFCCIL	<i>[Signature]</i> DEN/Sr.DEN/NWR	<i>[Signature]</i> SDO&LAO KSG
<i>[Signature]</i> PM/DFCCIL	<i>[Signature]</i> ADEN/NWR	<i>[Signature]</i> TEHSILDAR KSG
<i>[Signature]</i> DY.PM/Engg./DFCCIL	<i>[Signature]</i> SSE/KSG/NWR	<i>[Signature]</i> PATWARI

VILLAGE	:-	FALODA
TEHSIL	:-	KISHANGARH
DISTRICT	:-	AJMER
STATE	:-	RAJASTHAN
Legend :-		
	Existing ROW	
	Existing Center Line of Track	
	Village Boundary	
	Acquired Land by DFCCIL	
Scale 1:2000		
Drawing Title		
LAND PLAN Rly. KM: 258.000 TO KM: 257.000		
Drawing No. AJMER/KISHANGARH/FALODA/8/5		